



**PRÉFÈTE
DE LA MAYENNE**

*Liberté
Égalité
Fraternité*

**Direction de la coordination des politiques
publiques et de l'appui territorial**
Bureau des relations avec les collectivités territoriales

Arrêté du 20 février 2026
portant modification des statuts
de la communauté de communes du Mont des Avaloirs

**La préfète de la Mayenne,
Chevalier de la Légion d'honneur,**

VU le code général des collectivités territoriales ;

VU l'arrêté préfectoral n° 2013143-008 du 23 mai 2013 prononçant la fusion, prévue au VII du schéma départemental de coopération intercommunale de la Mayenne, de la communauté de communes des Avaloirs et de la communauté de communes de Villaines-la-Juhel et créant un nouvel établissement public de coopération intercommunale à fiscalité propre relevant de la catégorie des communautés de communes modifié ;

VU l'arrêté préfectoral du 11 juin 2021 portant modification des statuts de la communauté de communes du Mont des Avaloirs ;

VU l'arrêté préfectoral du 1^{er} septembre 2025 portant délégation de signature à M. Arnaud BENOIT sous-préfet de l'arrondissement de Mayenne ;

VU la délibération n°2025 CCMA 178 du 13 novembre 2025 du conseil communautaire du Mont des Avaloirs en tant qu'elle modifie les statuts de la communauté de communes du Mont des Avaloirs ;

VU la délibération n°2026 CCMA 06 du 5 février 2026 relative aux précisions apportées à l'intérêt communautaire prise en application de l'article L. 5214-16 I du CGCT, notamment sur l'aménagement de l'espace (annexe 2) ;

VU la délibération n°2026 CCMA 07 du 5 février 2026 relative aux précisions apportées à l'intérêt communautaire prise en application de l'article L. 5214-16 I du CGCT, notamment sur la politique locale du commerce et le soutien aux activités commerciales (annexe 2) ;

VU la délibération n°2026 CCMA 08 du 5 février 2026 relative aux précisions apportées à l'intérêt communautaire prise en application de l'article L. 5214-16 II du CGCT, notamment sur la protection et mise en valeur de l'environnement (annexe 2) ;

VU la délibération n°2026 CCMA 09 du 5 février 2026 relative aux précisions apportées à l'intérêt communautaire prise en application de l'article L. 5214-16 II du CGCT, notamment sur la politique du logement et du cadre de vie (annexe 2) ;

VU la délibération n°2026 CCMA 10 du 5 février 2026 relative aux précisions apportées à l'intérêt communautaire prise en application de l'article L. 5214-16 II du CGCT, notamment sur la création, l'aménagement et l'entretien de la voirie (annexe 2) ;

VU la délibération n°2026 CCMA 11 du 5 février 2026 relative aux précisions apportées à l'intérêt communautaire prise en application de l'article L. 5214-16 II du CGCT, notamment sur la construction, l'entretien, le fonctionnement des équipements culturels et sportifs (annexe 2) ;

VU la délibération n°2026 CCMA 12 du 5 février 2026 relative aux précisions apportées à l'intérêt communautaire prise en application de l'article L. 5214-16 II du CGCT, notamment sur l'action sociale (annexe 2) ;

CONSIDÉRANT les délibérantes concordantes des conseils municipaux des communes de Averton (01/12/2025), Boulay-les-Ifs (05/12/2025), Champfrémont (17/12/2025), Chevaigné-du-Maine (02/12/2025), Couptrain (17/11/2025), Courcité (15/12/2025), Crennes-sur-Fraubée (27/11/2025), Gesvres (08/12/2025), Javron-les-Chapelles (17/11/2025), La Pallu (16 février 2026), Le Ham (01/12/2025), Lignières-Orgères (17/12/2025), Neuilly-le-Vendin (08/12/2025), Pré-en-Pail-Saint-Samsom (09/12/2025), Ravigny (04/12/2025), Saint-Aignan-de-Couptrain (16/12/2025), Saint-Aubin-du-Désert (01/12/2025), Saint-Calais-du-Désert (11/12/2025), Saint-Cyr-en-Pail (25/11/2025), Saint-Germain-de-Coulamer (24/11/2025), Saint-Mars-du-Désert (23/01/2026), Saint-Pierre-des-Nids (17/11/2025) et Villepail (12/12/2025) ;

CONSIDÉRANT les délibérations divergentes de Loupfougères (16/01/2026) et Villaines-la-Juhel (01/12/2025)

CONSIDÉRANT l'absence de délibération de Madré ;

CONSIDÉRANT qu'au titre des dispositions de l'article L.5211-17 du code général des collectivités territoriales, le conseil municipal de chacune des communes membres dispose d'un délai de trois mois à compter de la notification au maire de la commune de la délibération de l'organe délibérant de l'établissement public de coopération intercommunale, pour se prononcer sur les transferts proposés et qu'à défaut de délibération dans ce délai, sa décision est réputée favorable ;

CONSIDÉRANT que les conditions de majorité requises sont acquises à savoir que deux tiers des conseils municipaux représentant plus de la moitié de la population ou la moitié des conseils municipaux représentant les deux tiers de la population incluant la commune la plus peuplée, ont donné leur accord ;

Sur proposition de M. le sous-préfet de Mayenne

A R R Ê T E

ARTICLE 1^{er} : Les statuts de la communauté de communes du Mont des Avaloirs sont modifiés. Les nouveaux statuts sont annexés au présent arrêté (annexe 1).

ARTICLE 2 : Ces statuts entrent en vigueur à compter du 1^{er} mars 2026.

ARTICLE 3 : L'arrêté préfectoral du 11 juin 2021 portant modification des statuts de la communauté de communes du Mont des Avaloirs est abrogé.

ARTICLE 4 : Le présent arrêté sera notifié à la présidente de communauté de communes du Mont des Avaloirs, aux maires des communes membres.

ARTICLE 5 : Le présent arrêté sera affiché à la sous-préfecture de Mayenne, au siège de la communauté de communes du Mont des Avaloirs et dans les mairies des communes membres. Il sera en outre publié au recueil des actes administratifs de la préfecture.

ARTICLE 6 : M. le sous-préfet de Mayenne, Mme la présidente de la communauté de communes du Mont des Avaloirs, Mmes et M. les maires des communes intéressées, M. le directeur départemental des finances publiques sont chargés, chacun en ce qui le concerne, de l'exécution du présent arrêté.

Pour la préfète et par délégation,
le sous-préfet de Mayenne,

Arnaud BENOIT

Voies et délais de recours

Si vous estimez devoir contester le présent arrêté, vous pouvez former :

- . Un recours gracieux auprès de l'autorité qui en est l'auteur ;
- . Un recours hiérarchique auprès du Ministre de l'intérieur – 11 rue des Saussaies – 75800 PARIS Cedex 08 ;
- . Un recours contentieux devant le tribunal administratif de Nantes – 6 allée de l'île Gloriette – 44041 NANTES

Cedex 01 dans un délai de deux mois à compter de la date de publication du présent arrêté.

Les recours administratifs doivent être présentés dans ce même délai de deux mois si vous souhaitez conserver la possibilité de saisir ultérieurement le juge administratif.

Le tribunal administratif de Nantes peut aussi être saisi par l'application Télérecours citoyens accessible à partir du site www.telerecours.fr

Ces voies de recours n'ont pas d'effet suspensif



STATUTS

À COMPTER DU 1^{ER} MARS 2026

PREAMBULE – UN PROJET D’AVENIR POUR LE TERRITOIRE COMMUNAUTAIRE

La présente Communauté de Communes est née de la fusion des Communautés de Communes des Avaloirs (CCA) et de Villaines-la-Juhel (CCV).

Soucieuse du maintien des identités locales, la Communauté de Communes du Mont des Avaloirs, au-delà de permettre une mise en commun des moyens et des savoir-faire pour réaliser les économies d'échelle attendues de l'intercommunalité, de rendre plus efficient l'exercice des services publics, en termes de coût et de qualité de service et ce, dans l'intérêt constant de ses communes membres et de ses habitants ; elle existe pour porter des projets d'envergure permettant de donner un affichage territorial et une identité économique à son territoire situé entre le Mans, Mayenne et Alençon.

La Communauté de Communes s'inscrit dans une démarche de cohérence territoriale, économique et géographique en s'appuyant sur les quatre bassins de vie que sont : Javron-les-Chapelles, Pré-en-Pail-Saint-Samson, Sain-Pierre-des-Nids et Villaines-la-Juhel. Elle ne peut intervenir que dans les domaines où les communes lui ont confié une capacité d'intervention, le plus souvent complémentaire à leurs propres actions, soit qu'elle facilite, soit qu'elle les améliore, soit encore qu'elle permette une mutualisation des moyens.

La Communauté de Communes s'inscrit également dans une démarche d'équilibre et de consensus entre les communes membres. Ainsi, les différences services sont répartis sur plusieurs sites.

ARTICLE 1er – COMPOSITION DE LA COMMUNAUTE DE COMMUNES

La Communauté de Communes est composée des communes suivantes :

- | | |
|------------------------|-----------------------------|
| ↪ Averton, | ↪ La Pallu |
| ↪ Boulay-les-Ifs | ↪ Pré-en-Pail-Saint-Samson |
| ↪ Champfrémont | ↪ Ravigny |
| ↪ Chevaigné-du-Maine | ↪ Saint-Aignan-de-Couptrain |
| ↪ Couptrain | ↪ Saint-Aubin-du-Désert |
| ↪ Courcité | ↪ Saint-Calais-du-Désert |
| ↪ Crennes-sur-Fraubée | ↪ Saint-Cyr-en-Pail |
| ↪ Gesvres | ↪ Saint-Germain-de-Coulamer |
| ↪ Javron-les-Chapelles | ↪ Saint-Mars-du-Désert |
| ↪ Le Ham | ↪ Saint-Pierre-des-Nids |
| ↪ Lignières-Orgères | ↪ Villaines-la-Juhel |
| ↪ Loupfougères | ↪ Villepail. |
| ↪ Madré | |
| ↪ Neuilly-le-Vendin | |

La Communauté de Communes prend le nom de « Communauté de Communes du Mont des Avaloirs » (CCMA).

ARTICLE 2 – DUREE

La CCMA est créée pour une durée illimitée.

ARTICLE 3 – SIEGE DE LA COMMUNAUTE DE COMMUNES

Le siège de la CCMA est fixé à Pré-en-Pail Saint-Samson (1, rue de la Corniche de Pail – Pré-en-Pail - 53140 Pré-en-Pail-Saint-Samson)

ARTICLE 4 – COMPOSITION DE L'ORGANE DELIBERANT

La composition de l'organe délibérant est fixée conformément aux dispositions des articles L. 5211-6 et suivants du CGCT.

ARTICLE 5 – COMPETENCES

La CCMA exerce, sur le fondement du Code Général des Collectivités Territoriales (CGCT) les compétences suivantes :

COMPETENCES OBLIGATOIRES

1. Aménagement de l'espace pour la conduite d'actions d'intérêt communautaire ; schéma de cohérence territoriale et schéma de secteur ; plan local d'urbanisme, document d'urbanisme en tenant lieu et carte communale;
2. Actions de développement économique dans les conditions prévues à l'article L. 4251-17 ; création, aménagement, entretien et gestion de zones d'activité industrielle, commerciale, tertiaire, artisanale, touristique, portuaire ou aéroportuaire ; politique locale du commerce et soutien aux activités commerciales d'intérêt communautaire ; promotion du tourisme, dont la création d'offices de tourisme sans préjudice de l'animation touristique qui est une compétence partagée, au sens de l'article L. 1111-4, avec les communes membres de l'établissement public de coopération intercommunale à fiscalité propre ;
3. Gestion des milieux aquatiques et prévention des inondations, dans les conditions prévues à l'article L. 211-7 du code de l'environnement
4. Création, aménagement, entretien et gestion des aires d'accueil des gens du voyage et des terrains familiaux locatifs définis aux 1° à 3° du II de l'article 1er de

la loi n° 2000-614 du 5 juillet 2000 relative à l'accueil et à l'habitat des gens du voyage ;

5. Collecte et traitement des déchets des ménages et déchets assimilés
6. Tout ou partie de l'assainissement des eaux usées, lorsque toutes les communes lui ont transféré cette compétence à la date de la promulgation de la loi n° 2025-327 du 11 avril 2025 visant à assouplir la gestion des compétences “ eau ” et “ assainissement ”
7. Eau, lorsque toutes les communes lui ont transféré cette compétence à la date de la promulgation de la loi n° 2025-327 du 11 avril 2025 précitée.

COMPETENCES SUPPLEMENTAIRES

1. Protection et mise en valeur de l'environnement pour la conduite d'actions d'intérêt communautaire, le cas échéant dans le cadre de schémas départementaux et soutien aux actions de maîtrise de la demande d'énergie
2. Politique du logement et du cadre de vie d'intérêt communautaire
3. Création, aménagement et entretien de la voirie pour la conduite d'actions d'intérêt communautaire
4. Construction, entretien et fonctionnement d'équipements culturels et sportifs d'intérêt communautaire
5. Action sociale d'intérêt communautaire
6. Mobilité
7. Participation à une convention France Services et définition des obligations de service public y afférentes en application de l'article 27-2 de la loi n° 2000-321 du 12 avril 2000 relative aux droits des citoyens dans leurs relations avec les administrations

COMPETENCES SUPPLEMENTAIRES HORS CGCT

1. Scolaire

Mise à disposition au CD53 du collège « les Garettes » sis à Villaines la Juhel.

Aide technique et financière des actions qui suivent :

- Soutien aux voyages scolaires des élèves à l'étranger domiciliés sur le territoire de la CCMA.
- Soutien aux associations des collèges (FSE et associations sportives).
- Prise en charge d'élèves des écoles primaires et maternelles pour les activités culturelles ou de loisirs ou liées à la compétence « savoir nager » dont la CCMA est organisatrice.
- Soutien aux associations de sécurité routière.

2. Santé publique

Contrat local de santé.

Construction et gestion locative des 3 pôles de santé.

- Pôle santé de Villaines la Juhel - 6 rue Gaston Ramon
- Pôle santé de Pré en Pail Saint Samson – rue de la petite vitesse
- Pôle santé de Saint Pierre des Nids - 16 Rue du Dr Poirrier

3. Culture

Mise en œuvre d'une politique en faveur des enseignements artistiques.

Mise en œuvre d'un schéma de développement de la lecture publique et sa mise en œuvre.

Mise en œuvre d'une saison culturelle.

4. Tourisme et loisirs

La CCMA est compétente pour l'aménagement et la gestion des équipements intercommunaux existants :

Les gîtes des Perles à Averton, le Moulin Arrondeau à Saint Calais du Désert, le Moulin de Cordouen à Saint Calais du Désert, le site de l'étang des Perles à Averton et par convention avec le Conseil Départemental de la Mayenne le site du Belvédère du Mont des Avaloirs.



CONSEIL DE COMMUNAUTE
Séance du 5 février 2026
Délibération 2026CCMA006

Date de convocation : 30 janvier 2026

VU le Code Général des Collectivités Territoriales,

L'an deux mille vingt six, le 5 février à 19 heures , en application des Articles L.5211-11 et L.5211-11-1 du code général des collectivités territoriales (CGCT), sous la présidence de Madame Diane ROULAND, Présidente s'est réuni le Conseil communautaire de la Communauté de Communes du Mont des Avaloirs au siège de la Communauté de Communes à Pré en Pail Saint Samson

Étaient présents les conseillers communautaires suivants :

COMMUNE	TITULAIRES/SUPPLEANTS	Présents X / Pouvoir P	
AVERTON	PICHONNIER Jean-Paul	X	
BOULAY LES IFS	LEGAY Yves	X	
CHAMPFREMONT	PIQUET Patrick	X	
CHEVAIGNE DU MAINE	ROULLAND Claude	X	
COUPTRAIN	FRANCOIS Pascal	P	Pouvoir donné à Claude ROULLAND
COURCITE	DAUVERCHAIN Yves	P	Pouvoir donné à Philippe POIDVIN
	POIDVIN Philippe	X	
CRENNES SUR FRAUBEE	de POIX Loïc	X	
GESVRES	DUVALLET Denis		
JAVRON LES CHAPELLES	LEDAUPHIN Didier	X	
	RATTIER Daniel	X	
	RAMON Stéphanie		
LA PALLU	LEBLANC Sylvain		
LE HAM	ROULAND Diane	X	
LIGNIERES ORGERES	LELIEVRE Raymond	X	
	GRAND Daniel	X	
LOUPFOUGERES	BOURGAULT Dominique	X	
MADRE	REBOUX Joël	X	Arrivé après le Débat d'Orientation Budgétaire
NEUILLY LE VENDIN	CHAUVEAU Dany	X	
PRE EN PAIL SAINT SAMSON	GESLAIN Denis	X	
	MILLET Marie-Renée	X	
	DUPLAINE Loïc	X	
	LÉPINAY Michelle	X	
	LAMARCHE Isabelle	X	
	BEAUMONT Sébastien		
RAVIGNY	MAIGNAN Guy	X	
ST AIGNAN DE COUPTRAIN	BLANCHARD Geneviève	X	
ST AUBIN DU DESERT	RAGOT Samuel	X	

COMMUNE	TITULAIRES/SUPPLEANTS	Présents X / Pouvoir P	
ST CALAIS DU DESERT	GUILMEAU Henri	P	Pouvoir donné à Jean Luc LECOURT
ST CYR EN PAIL	LECOURT Jean-Luc	X	
ST GERMAIN DE COULAMER	DILIS Alain	X	
ST MARS DU DESERT	VETU Eva	X	
SAINT PIERRE DES NIDS	SAVAJOLS Dominique	X	
	IDRI-HUET Fatiha	X	
	BIGNAULT Michel	X	
	CHANTEPIE Charline	P	Pouvoir donné à Fatiha IDRI HUET
	DENIS-RONDEAU Mickaël	P	Pouvoir donné à Dominique SAVAJOLS
VILLAINES LA JUHEL	LENOIR Daniel		
	CAILLAUD Pascal	X	
	CHAILLOU Laëtitia		
	BREHIN Éric	X	
	BESSE Marie-Françoise	X	
	LESAULNIER Régine	X	
	BERG Alain	X	
	LEFEVRE Pascaline		
VILLEPAIL	BLOTTIERE Alain	X	

Excusés :

Charline CHANTEPIE
 Bernard BLANCHARD
 Yves DAUVERCHAIN
 Pascal FRANCOIS
 Stéphanie RAMON
 Henri GUILMEAU
 Joël BEUNARD suppléant
 Mickaël DENIS RONDEAU Gaspard SAVER
 Daniel CHESNEAU
 Mickaël DENIS RONDEAU
 Gaspard SAVER
 Sébastien BEAUMONT
 Sylvain LEBLANC

Pouvoirs :

Charline CHANTEPIE donne pouvoir à Fatiha IDRI HUET
 Yves DAUVERCHAIN donne pouvoir à Philippe POIDVIN
 Pascal FRANCOIS donne pouvoir à Claude ROULLAND
 Henri GUILMEAU donne pouvoir à Jean Luc LECOURT
 Mickaël DENIS RONDEAU donne pouvoir à Dominique SAVAJOLS

Secrétaire de séance :

Isabelle LAMARCHE

Délibération 2026CCMA006 Aménagement de l'espace : définition de l'intérêt communautaire

Membres en exercice	46	Membres présents	34 Quorum	24
Nombre de procuration	5	Membres en visio Votants	39

Madame la Présidente expose au conseil communautaire que l'article L. 5214-16 du CGCT impose la définition de l'intérêt communautaire de certaines compétences obligatoires et des compétences optionnelles des communautés de communes dans le cadre de la modification des statuts de la CCMA adoptés à la majorité par les communes membres.

Il s'agit de définir une ligne de partage entre les missions confiées à l'EPCI et celles conservées par les communes membres au sein d'une même compétence. Il permet ainsi, pour certaines compétences énumérées par la loi, de laisser au niveau communal les compétences considérées de proximité et de transférer à l'EPCI les missions qui, par leur coût, leur technicité ou leur ampleur, s'inscrivent dans une logique intercommunale. En d'autres termes et pour une même compétence, une action qui répondra à la définition de l'intérêt communautaire relèvera de la communauté, tandis que les autres continueront à relever de la compétence des communes.. Cela permet d'adapter l'exercice d'une compétence aux enjeux du territoire et à la réalité locale

Ayant entendu l'exposé

VU le Code Général des Collectivités Territoriales ;

VU la délibération n°2025CCMA178 du 13 novembre 2025 approuvant la simplification de la rédaction des statuts de la CCMA ;

CONSIDERANT la nécessité de définir l'intérêt communautaire relatif à la compétence obligatoire définie comme suit :

Aménagement de l'espace pour la conduite d'actions d'intérêt communautaire ; schéma de cohérence territoriale et schéma de secteur ; plan local d'urbanisme, document d'urbanisme en tenant lieu et carte communale

CONSIDERANT l'avis favorable du Bureau en date du 29 janvier 2026 ;

Le Conseil de Communauté après en avoir délibéré, à l'unanimité

DECIDE

Article 1

DE DECLARER d'intérêt communautaire

- La mise en œuvre d'un plan paysage - élaboration
- L'application des lignes de partage, s'agissant de l'urbanisme, entre la CCMA et les communes déterminées comme ci-dessous :

	Communes	CCMA service instructeur
Information de 1er niveau (conseils, vérification procédure choisie)	X	
Réception du dossier en papier en mairie ou sur le guichet unique	X	
Complétude du dossier (vérification des pièces)	X	
Avis réseaux (eau, électricité, assainissement)	X	
Consultations (ABF, CDPENAF, ERP (DDT + SDIS))		X

	Communes	CCMA service instructeur
Instruction (courrier incomplet, majoration délai pour donner suite aux consultations, proposition de décision)		X
Arrêté à la signature du Maire	X	
Transmission aux services de l'Etat	X	

- La coordination et la mise en œuvre de politiques développement local et de stratégies d'aménagement de l'espace pour la conduite d'actions d'intérêt communautaire dont la liste suit :
 - o L'écoquartier de la gare à Pré en Pail (volet paysager)
- Zones d'aménagement concerté (ZAC) – toutes nouvelles créations de zone d'aménagement concerté sur le territoire de la CCMA, d'une superficie de plus de 5 hectares et ayant une vocation économique et/ou commerciale



La secrétaire de séance

Isabelle LAMARCHE



La Présidente

Diane ROULAND



CONSEIL DE COMMUNAUTE
Séance du 5 février 2026
Délibération 2026CCMA007

Date de convocation : 30 janvier 2026

VU le Code Général des Collectivités Territoriales,

L'an deux mille vingt six, le 5 février à 19 heures , en application des Articles L.5211-11 et L.5211-11-1 du code général des collectivités territoriales (CGCT), sous la présidence de Madame Diane ROULAND, Présidente s'est réuni le Conseil communautaire de la Communauté de Communes du Mont des Avaloirs au siège de la Communauté de Communes à Pré en Pail Saint Samson

Étaient présents les conseillers communautaires suivants :

COMMUNE	TITULAIRES/SUPPLEANTS	Présents X / Pouvoir P	
AVERTON	PICHONNIER Jean-Paul	X	
BOULAY LES IFS	LEGAY Yves	X	
CHAMPFREMONT	PIQUET Patrick	X	
CHEVAIGNE DU MAINE	ROULLAND Claude	X	
COUPTRAIN	FRANCOIS Pascal	P	Pouvoir donné à Claude ROULLAND
COURCITE	DAUVERCHAIN Yves	P	Pouvoir donné à Philippe POIDVIN
	POIDVIN Philippe	X	
CRENNES SUR FRAUBEE	de POIX Loïc	X	
GESVRES	DUVALLET Denis		
JAVRON LES CHAPELLES	LEDAUPHIN Didier	X	
	RATTIER Daniel	X	
	RAMON Stéphanie		
LA PALLU	LEBLANC Sylvain		
LE HAM	ROULLAND Diane	X	
LIGNIERES ORGERES	LELIEVRE Raymond	X	
	GRAND Daniel	X	
LOUPFOUGERES	BOURGAULT Dominique	X	
MADRE	REBOUX Joël	X	Arrivé après le Débat d'Orientation Budgétaire
NEUILLY LE VENDIN	CHAUVEAU Dany	X	
PRE EN PAIL SAINT SAMSON	GESLAIN Denis	X	
	MILLET Marie-Renée	X	
	DUPLAINE Loïc	X	
	LÉPINAY Michelle	X	
	LAMARCHE Isabelle	X	
	BEAUMONT Sébastien		
RAVIGNY	MAIGNAN Guy	X	
ST AIGNAN DE COUPTRAIN	BLANCHARD Geneviève	X	
ST AUBIN DU DESERT	RAGOT Samuel	X	

COMMUNE	TITULAIRES/SUPPLEANTS	Présents X / Pouvoir P	
ST CALAIS DU DESERT	GUILMEAU Henri	P	Pouvoir donné à Jean Luc LECOURT
ST CYR EN PAIL	LECOURT Jean-Luc	X	
ST GERMAIN DE COULAMER	DILIS Alain	X	
ST MARS DU DESERT	VETU Eva	X	
SAINT PIERRE DES NIDS	SAVAJOLS Dominique	X	
	IDRI-HUET Fatiha	X	
	BIGNAULT Michel	X	
	CHANTEPIE Charline	P	Pouvoir donné à Fatiha IDRI HUET
	DENIS-RONDEAU Mickaël	P	Pouvoir donné à Dominique SAVAJOLS
VILLAINES LA JUHEL	LENOIR Daniel		
	CAILLAUD Pascal	X	
	CHAILLOU Laëtitia		
	BREHIN Éric	X	
	BESSE Marie-Françoise	X	
	LESAULNIER Régine	X	
	BERG Alain	X	
	LEFEVRE Pascaline		
VILLEPAIL	BLOTTIERE Alain	X	

Excusés :

Charline CHANTEPIE
Bernard BLANCHARD
Yves DAUVERCHAIN
Pascal FRANCOIS
Stéphanie RAMON
Henri GUILMEAU
Joël BEUNARD suppléant
Mickaël DENIS RONDEAU Gaspard SAVER
Daniel CHESNEAU
Mickaël DENIS RONDEAU
Gaspard SAVER
Sébastien BEAUMONT
Sylvain LEBLANC

Pouvoirs :

Charline CHANTEPIE donne pouvoir à Fatiha IDRI HUET
Yves DAUVERCHAIN donne pouvoir à Philippe POIDVIN
Pascal FRANCOIS donne pouvoir à Claude ROULLAND
Henri GUILMEAU donne pouvoir à Jean Luc LECOURT
Mickaël DENIS RONDEAU donne pouvoir à Dominique SAVAJOLS

Secrétaire de séance :

Isabelle LAMARCHE

Délibération 2026CCMA007 Actions de Développement Economique : définition de l'intérêt communautaire

Membres en exercice	46	Membres présents	34	Quorum	24
Nombre de procuration	5	Membres en visio	Votants	39

VU le Code Général des Collectivités Territoriales ;

VU la délibération n°2025CCMA178 du 13 novembre 2025 approuvant la simplification de la rédaction des statuts de la CCMA ;

CONSIDERANT la nécessité de définir l'intérêt communautaire relatif aux à la compétence obligatoire définie comme suit :

Actions de développement économique dans les conditions prévues à l'article L. 4251-17; création, aménagement, entretien et gestion de zones d'activité industrielle, commerciale, tertiaire, artisanale, touristique, portuaire ou aéroportuaire ; politique locale du commerce et soutien aux activités commerciales d'intérêt communautaire ; promotion du tourisme, dont la création d'offices de tourisme sans préjudice de l'animation touristique qui est une compétence partagée, au sens de l'article L. 1111-4, avec les communes membres de l'établissement public de coopération intercommunale à fiscalité propre ;

CONSIDERANT l'avis favorable du Bureau en date du 29 janvier 2026

Le Conseil de Communauté après en avoir délibéré, à l'unanimité

DECIDE

Article 1

D'ABROGER la délibération 2018CCMA100 du 20 décembre 2018.

Article 2

DE DECLARER d'intérêt communautaire

- les biens dont la CCMA est propriétaire et en lien avec les communes par la signature d'un bail emphytéotique et dont la CCMA assure la réhabilitation et la gestion :
 - 4 Place de l'église Saint-Germain-de-Coulamer (*propriété de la CCMA*),
 - 1 Rue de Bretagne à Courcité (*propriété de la commune*),
 - 12 Grande Rue à Villaines-la-Juhel (*propriété de la CCMA*),
 - 26 Rue Jules Doitteau à Villaines-la-Juhel (*propriété de la CCMA*).
- L'élaboration et l'adoption d'une stratégie intercommunale de développement commercial, volet SCoT du PLUi ;
- L'expression d'avis communautaire au regard de la réglementation applicable au Commission Départementale d'Aménagement Commercial (CDAC) ;
- Les actions d'études et d'observations des dynamiques économiques et commerciales sur le territoire communautaire ;
- Le soutien aux associations de commerçants fédérant plusieurs associations à une échelle supra communale (ex : opération chèques cadeaux) ;
- L'accueil et l'accompagnement de porteurs de projet dans le domaine commercial (Point information création / reprise d'entreprise, prêt d'honneur ...) ;
- La mise en place de dispositifs d'aide à la création, reprise, modernisation et au développement des commerces (FISAC, ORAC ou tout autre opération à venir) ;
- L'aide – ingénierie - aux communes pour monter des opérations de maintien de dernier commerce et trouver des repreneurs ;
- Les actions de marketing territorial et de prospective à des fins de développement commercial autres que dans le périmètre de sauvegarde du commerce et de l'artisanat ;

- La définition et la mise en œuvre, au niveau communautaire, de politiques de soutien à la modernisation des commerces ;
- L'accompagnement, au niveau communautaire, d'initiatives visant à fédérer les commerçants, artisans, prestataires de services du territoire.



La secrétaire de séance

Isabelle LAMARCHE



La Présidente

Diane ROULAND



CONSEIL DE COMMUNAUTE
Séance du 5 février 2026
Délibération 2026CCMA008

Date de convocation : 30 janvier 2026

VU le Code Général des Collectivités Territoriales,

L'an deux mille vingt six, le 5 février à 19 heures , en application des Articles L.5211-11 et L.5211-11-1 du code général des collectivités territoriales (CGCT), sous la présidence de Madame Diane ROULAND, Présidente s'est réuni le Conseil communautaire de la Communauté de Communes du Mont des Avaloirs au siège de la Communauté de Communes à Pré en Pail Saint Samson

Étaient présents les conseillers communautaires suivants :

COMMUNE	TITULAIRES/SUPPLEANTS	Présents X / Pouvoir P	
AVERTON	PICHONNIER Jean-Paul	X	
BOULAY LES IFS	LEGAY Yves	X	
CHAMPFREMONT	PIQUET Patrick	X	
CHEVAIGNE DU MAINE	ROULLAND Claude	X	
COUPTRAIN	FRANCOIS Pascal	P	Pouvoir donné à Claude ROULLAND
COURCITE	DAUVERCHAIN Yves	P	Pouvoir donné à Philippe POIDVIN
	POIDVIN Philippe	X	
CRENNES SUR FRAUBEE	de POIX Loïc	X	
GESVRES	DUVALLET Denis		
JAVRON LES CHAPELLES	LEDAUPHIN Didier	X	
	RATTIER Daniel	X	
	RAMON Stéphanie		
LA PALLU	LEBLANC Sylvain		
LE HAM	ROULLAND Diane	X	
LIGNIERES ORGERES	LELIEVRE Raymond	X	
	GRAND Daniel	X	
LOUPFOUGERES	BOURGAULT Dominique	X	
MADRE	REBOUX Joël	X	Arrivé après le Débat d'Orientation Budgétaire
NEUILLY LE VENDIN	CHAUVEAU Dany	X	
PRE EN PAIL SAINT SAMSON	GESLAIN Denis	X	
	MILLET Marie-Renée	X	
	DUPLAINE Loïc	X	
	LÉPINAY Michelle	X	
	LAMARCHE Isabelle	X	
	BEAUMONT Sébastien		
RAVIGNY	MAIGNAN Guy	X	
ST AIGNAN DE COUPTRAIN	BLANCHARD Geneviève	X	
ST AUBIN DU DESERT	RAGOT Samuel	X	

COMMUNE	TITULAIRES/SUPPLEANTS	Présents X / Pouvoir P	
ST CALAIS DU DESERT	GUILMEAU Henri	P	Pouvoir donné à Jean Luc LECOURT
ST CYR EN PAIL	LECOURT Jean-Luc	X	
ST GERMAIN DE COULAMER	DILIS Alain	X	
ST MARS DU DESERT	VETU Eva	X	
SAINT PIERRE DES NIDS	SAVAJOLS Dominique	X	
	IDRI-HUET Fatiha	X	
	BIGNAULT Michel	X	
	CHANTEPIE Charline	P	Pouvoir donné à Fatiha IDRI HUET
	DENIS-RONDEAU Mickaël	P	Pouvoir donné à Dominique SAVAJOLS
VILLAINES LA JUHEL	LENOIR Daniel		
	CAILLAUD Pascal	X	
	CHAILLOU Laëtitia		
	BREHIN Éric	X	
	BESSE Marie-Françoise	X	
	LESAULNIER Régine	X	
	BERG Alain	X	
	LEFEVRE Pascaline		
VILLEPAIL	BLOTTIERE Alain	X	

Excusés :

Charline CHANTEPIE
 Bernard BLANCHARD
 Yves DAUVERCHAIN
 Pascal FRANCOIS
 Stéphanie RAMON
 Henri GUILMEAU
 Joël BEUNARD suppléant
 Mickaël DENIS RONDEAU Gaspard SAVER
 Daniel CHESNEAU
 Mickaël DENIS RONDEAU
 Gaspard SAVER
 Sébastien BEAUMONT
 Sylvain LEBLANC

Pouvoirs :

Charline CHANTEPIE donne pouvoir à Fatiha IDRI HUET
 Yves DAUVERCHAIN donne pouvoir à Philippe POIDVIN
 Pascal FRANCOIS donne pouvoir à Claude ROULLAND
 Henri GUILMEAU donne pouvoir à Jean Luc LECOURT
 Mickaël DENIS RONDEAU donne pouvoir à Dominique SAVAJOLS

Secrétaire de séance :

Isabelle LAMARCHE

Délibération 2026CCMA008 Protection et mise en valeur de l'environnement : définition de l'intérêt communautaire

Membres en exercice	46	Membres présents	34	Quorum	24
Nombre de procuration.....	5	Membres en visio.....		Votants	39

VU le Code Général des Collectivités Territoriales ;

VU la délibération n°2025CCMA178 du 13 novembre 2025 approuvant la simplification de la rédaction des statuts de la CCMA ;

CONSIDERANT la nécessité de définir l'intérêt communautaire relatif aux à la compétence supplémentaire définie comme suit :

Protection et mise en valeur de l'environnement pour la conduite d'actions d'intérêt communautaire, le cas échéant dans le cadre de schémas départementaux et soutien aux actions de maîtrise de la demande d'énergie

CONSIDERANT l'avis favorable du Bureau en date du 29 janvier 2026

Le Conseil de Communauté après en avoir délibéré, à la majorité

DECIDE

*2 contre : Didier LEDAUPHIN, Yves LEGAY
1 abstention : Patrick PIQUET*

Article 1

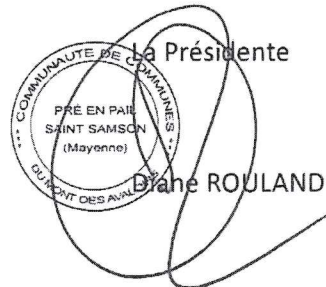
DE DECLARER d'intérêt communautaire

- La mise en œuvre d'un Plan Climat Air Energie Territorial (PCAET) volontaire.
- L'aménagement et l'entretien des zones naturelles dont l'intérêt environnemental a été reconnu comme d'intérêt communautaire par le conseil de communauté :
 - La réserve naturelle des landes et tourbière des Egoutelles à Villepail.



La secrétaire de séance

Isabelle LAMARCHE



La Présidente

Diane ROULAND



CONSEIL DE COMMUNAUTE
Séance du 5 février 2026
Délibération 2026CCMA009

Date de convocation : 30 janvier 2026

VU le Code Général des Collectivités Territoriales,

L'an deux mille vingt six, le 5 février à 19 heures , en application des Articles L.5211-11 et L.5211-11-1 du code général des collectivités territoriales (CGCT), sous la présidence de Madame Diane ROULAND, Présidente s'est réuni le Conseil communautaire de la Communauté de Communes du Mont des Avaloirs au siège de la Communauté de Communes à Pré en Pail Saint Samson

Étaient présents les conseillers communautaires suivants :

COMMUNE	TITULAIRES/SUPPLEANTS	Présents X / Pouvoir P	
AVERTON	PICHONNIER Jean-Paul	X	
BOULAY LES IFS	LEGAY Yves	X	
CHAMPFREMONT	PIQUET Patrick	X	
CHEVAIGNE DU MAINE	ROULLAND Claude	X	
COUPTRAIN	FRANCOIS Pascal	P	Pouvoir donné à Claude ROULLAND
COURCITE	DAUVERCHAIN Yves	P	Pouvoir donné à Philippe POIDVIN
	POIDVIN Philippe	X	
CRENNES SUR FRAUBEE	de POIX Loïc	X	
GESVRES	DUVALLET Denis		
JAVRON LES CHAPELLES	LEDAUPHIN Didier	X	
	RATTIER Daniel	X	
	RAMON Stéphanie		
LA PALLU	LEBLANC Sylvain		
LE HAM	ROULAND Diane	X	
LIGNIERES ORGERES	LELIEVRE Raymond	X	
	GRAND Daniel	X	
LOUPFOUGERES	BOURGAULT Dominique	X	
MADRE	REBOUX Joël	X	Arrivé après le Débat d'Orientation Budgétaire
NEUILLY LE VENDIN	CHAUVEAU Dany	X	
PRE EN PAIL SAINT SAMSON	GESLAIN Denis	X	
	MILLET Marie-Renée	X	
	DUPLAINE Loïc	X	
	LÉPINAY Michelle	X	
	LAMARCHE Isabelle	X	
	BEAUMONT Sébastien		
RAVIGNY	MAIGNAN Guy	X	
ST AIGNAN DE COUPTRAIN	BLANCHARD Geneviève	X	
ST AUBIN DU DESERT	RAGOT Samuel	X	

COMMUNE	TITULAIRES/SUPPLEANTS	Présents X / Pouvoir P	
ST CALAIS DU DESERT	GUILMEAU Henri	P	Pouvoir donné à Jean Luc LECOURT
ST CYR EN PAIL	LECOURT Jean-Luc	X	
ST GERMAIN DE COULAMER	DILIS Alain	X	
ST MARS DU DESERT	VETU Eva	X	
SAINT PIERRE DES NIDS	SAVAJOLS Dominique	X	
	IDRI-HUET Fatiha	X	
	BIGNAULT Michel	X	
	CHANTEPIE Charline	P	Pouvoir donné à Fatiha IDRI HUET
	DENIS-RONDEAU Mickaël	P	Pouvoir donné à Dominique SAVAJOLS
VILLAINES LA JUHEL	LENOIR Daniel		
	CAILLAUD Pascal	X	
	CHAILLOU Laëtitia		
	BREHIN Éric	X	
	BESSE Marie-Françoise	X	
	LESAULNIER Régine	X	
	BERG Alain	X	
	LEFEVRE Pascaline		
VILLEPAIL	BLOTTIERE Alain	X	

Excusés :

Charline CHANTEPIE
 Bernard BLANCHARD
 Yves DAUVERCHAIN
 Pascal FRANCOIS
 Stéphanie RAMON
 Henri GUILMEAU
 Joël BEUNARD suppléant
 Mickaël DENIS RONDEAU Gaspard SAVER
 Daniel CHESNEAU
 Mickaël DENIS RONDEAU
 Gaspard SAVER
 Sébastien BEAUMONT
 Sylvain LEBLANC

Pouvoirs :

Charline CHANTEPIE donne pouvoir à Fatiha IDRI HUET
 Yves DAUVERCHAIN donne pouvoir à Philippe POIDVIN
 Pascal FRANCOIS donne pouvoir à Claude ROULLAND
 Henri GUILMEAU donne pouvoir à Jean Luc LECOURT
 Mickaël DENIS RONDEAU donne pouvoir à Dominique SAVAJOLS

Secrétaire de séance :

Isabelle LAMARCHE

Délibération 2026CCMA009 Politique du logement et du cadre de vie : définition de l'intérêt communautaire

Membres en exercice	46	Membres présents	34	Quorum	24
Nombre de procuration	5	Membres en visio	Votants	39

VU le Code Général des Collectivités Territoriales ;

VU la délibération n°2025CCMA178 du 13 novembre 2025 approuvant la simplification de la rédaction des statuts de la CCMA ;

CONSIDERANT la nécessité de définir l'intérêt communautaire relatif aux à la compétence supplémentaire définie comme suit :

Politique du logement et du cadre de vie d'intérêt communautaire

CONSIDERANT l'avis favorable du Bureau en date du 29 janvier 2026

Le Conseil de Communauté après en avoir délibéré, à l'unanimité

DECIDE

Article 1

DE DECLARER d'intérêt communautaire

A. Logements

- Les biens acquis et leur gestion par la communauté de communes (meublés ou non) *Annexe 1*.
- La mise en œuvre d'une « politique logement » pour lutter contre la vacance dans les centres bourgs pour les bâtiments propriété de la CCMA et en lien avec les communes par la réhabilitation de bâti et la signature d'un bail emphytéotique. Sont d'intérêt communautaire :
 - Javron les Chapelles 21 rue Saint-Martin (*propriété de la commune*)
 - Saint Germain de Coulamer 2 rue de la Patience (*propriété de la commune*)
 - Pré en Pail Saint Samson 2 avenue Maréchal Leclerc (*propriété de la CCMA*)
 - Saint Pierre des Nids 14 rue Bosnieul (*propriété de la commune*)
- Le Programme local de l'habitat (PHL) ;
- L'Opération programmée d'amélioration de l'Habitat (OPAH et OPAH Ru) ;
- La mise en place de permanences de conseil aux habitants et le conventionnement avec les organismes en rapport avec l'habitat et les économies d'énergie.

B. Cadre de vie

- Construction, location et gestion des brigades de gendarmerie à Villaines-la-Juhel et Pré-en-Pail-Saint-Samson ;
- Contributions au Service Départemental d'Incendie et de Secours ;
- Etablissement et exploitation d'infrastructures et de réseaux de communication électroniques.



La secrétaire de séance

Isabelle LAMARCHE



La Présidente

Diane ROULAND

Liste des logements CCMA (d'intérêt communautaire)

N°	N° RUE	RUE	CODE	VILLE	LOT N°	LOG	TYPE	TRAN	ANNEE CONS	NEUF OU REHAB
0						0		0	0	
1	17	Lot du Stade	53370	GESVRES	16	1	F3	1	1985	NEUF
2	16	Lot du Stade	53370	GESVRES		2	F2	1	1985	NEUF
3	15	Lot du Stade	53370	GESVRES	16	3	F4	1	1985	NEUF + REHAB 2024
4	13	Lot. Du Stade	53370	GESVRES	16	4	F3	1	1985	NEUF
6	5	Résidence des loisirs	53700	LOUPFOUGERES	9	2	F3	1	1985	NEUF + REHAB 2024
8	7	Lot des Lilas	53700	ST AUBIN DU DESERT	67	2	F3	1	1985	NEUF
9	11	Rue Sainte Barbe	53700	ST GERMAIN DE COULAMER	10	1	F3	1	1985	NEUF
11	7	Rue Sainte Barbe	53700	ST GERMAIN DE COULAMER	10	3	F4	1	1985	NEUF
12	5	Rue Sainte Barbe	53700	ST GERMAIN DE COULAMER	10	4	F3	1	1985	NEUF + REHAB 2022
13	5	Les engoulevents	53250	VILLEPAIL	5	1	F3	1	1985	NEUF
14		5 Bis les engoulevents	53250	VILLEPAIL	5	2	F3	1	1985	NEUF
15	1	Lot de l'Arriroit	53700	AVERTON	1	1	F3	2	1987	NEUF
16	3	Lot de l'Arriroit	53700	AVERTON	1	2	F4	2	1987	NEUF + REHAB 2022
17	5	Lot de l'Arriroit	53700	AVERTON	1	3	F4	2	1987	NEUF
19	13	Lot des Lilas	53700	COURCITE	26 et 27	1	F3	2	1987	NEUF
20	15	Lot des Lilas	53700	COURCITE	26 et 27	2	F4	2	1987	NEUF + rehab 2024
21	17	Lot des Lilas	53700	COURCITE	26 et 27	3	F4	2	1987	NEUF
22	16	Lot des Lilas	53700	COURCITE	26 et 27	4	F3	2	1987	NEUF
23	14	Lot des Lilas	53700	COURCITE	26 et 27	5	F4	2	1987	NEUF
24	12	Lot des Lilas	53700	COURCITE	26 et 27	6	F3	2	1987	NEUF + REHAB 2022
25	10	Lot du Bignon	53700	CRENNES SUR FRAUBEE	5	1	F3	2	1987	NEUF
26	11	Lot du Bignon	53700	CRENNES SUR FRAUBEE	5	2	F3	2	1987	NEUF
29	5	Lot du Mont du Saule	53250	LE HAM	8	1	F3	2	1987	NEUF + rehab 2022
30	8	Lot de l'Arriroit	53700	AVERTON	9 et 10	5	F3	3	1991	NEUF
31	10	Lot de l'Arriroit	53700	AVERTON	9 et 10	6	F4	3	1991	NEUF
32	23	Le Hameau de l'Arriroit	53700	AVERTON	3	7	F3	3	1991	NEUF
36	6	Résidence des loisirs	53700	LOUPFOUGERES	14	3	F3	3	1991	NEUF
37	8	Résidence des Loisirs	53700	LOUPFOUGERES	14	4	F3	3	1991	NEUF
38	14	Rue Sainte Barbe	53700	ST GERMAIN DE COULAMER		5	F3	3	1991	NEUF
39	12	Rue Sainte Barbe	53700	ST GERMAIN DE COULAMER		6	F3	3	1991	NEUF
40	1	Rue du Pré du Fresne	53700	VILLAINES LA JUHEL		11	F3	3	1991	NEUF
41	3	Rue du Pré du Fresne	53700	VILLAINES LA JUHEL		12	F3	3	1991	NEUF + rehab 2022
42	5	Rue du Pré du Fresne	53700	VILLAINES LA JUHEL		13	F3	3	1991	NEUF
44	13	Rue du Pré du Fresne	53700	VILLAINES LA JUHEL		15	F3	3	1991	NEUF
45	15	Rue du Pré du Fresne	53700	VILLAINES LA JUHEL		16	F3	3	1991	NEUF
46	10	Lot des Lilas	53700	COURCITE	29	7	F3	3	1991	NEUF
47	8	Lot des Lilas	53700	COURCITE	29	8	F4	3	1991	NEUF
48	18	Rue de la mairie	53700	COURCITE	20	9	F3	3	1991	NEUF
49	16	Rue de la mairie	53700	COURCITE	20	10	F3	3	1991	NEUF
50	1	Lot du Bignon	53700	CRENNES SUR FRAUBEE	1A	3	F3	3	1991	NEUF + rehab 2022
51	3	Lot du Bignon	53700	CRENNES SUR FRAUBEE			F4	3	1991	NEUF + rehab 2024
52	20	Rue de la couperie	53700	VILLAINES LA JUHEL		1	F3	3	1991	NEUF
53	22	Rue de la couperie	53700	VILLAINES LA JUHEL		2	F3	3	1991	NEUF
54	18	Rue de la couperie	53700	VILLAINES LA JUHEL		3	F3	3	1991	NEUF
55	16	Rue de la Couperie	53700	VILLAINES LA JUHEL		4	F3	3	1991	NEUF
56	12	Rue de la couperie	53700	VILLAINES LA JUHEL		5	F3	3	1991	NEUF
58	10	Rue de la Couperie	53700	VILLAINES LA JUHEL		7	F3	3	1991	NEUF
59	8	Rue de la couperie	53700	VILLAINES LA JUHEL		8	F3	3	1991	NEUF
60	6	Rue de la Couperie	53700	VILLAINES LA JUHEL		9	F3	3	1991	NEUF
62	3	Sentier du Neflier	53700	ST MARS DU DESERT			F3	4	1993	REHABILITATION (Bail emphytéotique)
63		La Perchaie	53700	LOUPFOUGERES	0	0	F4	4	1994	REHABILITATION
64		Les Perles	53700	AVERTON		64	F3	4	1994	REHABILITATION
65	1	Rue de Bretagne -A-	53700	COURCITE	0		F3	4	1994	REHABILITATION (Bail emphytéotique)
66	1	Rue de Bretagne -B-	53700	COURCITE	0	0	F3	4	1994	REHABILITATION (Bail emphytéotique)
67	1	Rue des Capucines -A-	53700	ST AUBIN DU DESERT	0	0	F2	4	1994	REHABILITATION (Bail emphytéotique)
68		1 Rue des Capucines - B	53700	ST AUBIN DU DESERT	0	0	F2	4	1994	REHABILITATION (Bail emphytéotique)
69	24	Rue de la Planchette	53250	VILLEPAIL		0	F4	4	1994	REHABILITATION
70	4	Place de l'Eglise	53700	ST GERMAIN DE COULAMER		0	F4	4	1994	REHABILITATION
71	1	Rue de Bretagne	53700	COURCITE		0		4	1994	BUREAU
72	16	Le Hameau de l'Arriroit	53700	AVERTON	1	16	F4	5	1995	NEUF
73	14	Le Hameau de l'Arriroit	53700	AVERTON	2	14	F4	5	1995	NEUF

Liste des logements CCMA (d'intérêt communautaire)

74 2	Rue de Normandie-Maine	53370	GESVRES		F2	5	1995	REHABILITATION
75 4	Rue de Normandie-Maine	53370	GESVRES		F2	5	1995	REHABILITATION
76 2 A	Rue du Stade	53700	COURCITE		2 F3	5	1995	REHABILITATION
77 2 B	Rue du Stade	53700	COURCITE		2 F2	5	1995	REHABILITATION
78 2 C	Rue du Stade	53700	COURCITE		2 F3	5	1995	REHABILITATION
79 2 D	Rue du Stade	53700	COURCITE		2 F4	5	1995	REHABILITATION
81 10	Rue de la Patience	53700	ST GERMAIN DE COULAMER		0 F3	6	1996	REHABILITATION
82 10 Bis	Rue de la Patience	53700	ST GERMAIN DE COULAMER		0 F4	6	1996	REHABILITATION
83 14	Rue des Lavandières	53700	ST MARS DU DESERT		0 F3	6	1996	REHABILITATION
84	L'Elée	53250	LE HAM		0 F2	7	1997	REHABILITATION
85 12	Grande rue	53700	VILLAINES LA JUHEL		0 COMI	7	0	COMMERCE
87 9	Lot du Stade	53370	GESVRES		0 F4	7	1997	NEUF
88 3	Rue des Billots	53700	VILLAINES LA JUHEL		0 F2	7	1997	REHABILITATION
89 20	Rue de la Planchette	53250	VILLEPAIL		0 F3	7	1997	REHABILITATION
90 2 Bis	Rue Ste Barbe	53700	ST GERMAIN DE COULAMER		0 T3	7	1997	REHABILITATION
91 2	Rue Sainte Barbe	53700	ST GERMAIN DE COULAMER		0 T4	7	1997	REHABILITATION
92 4	Lot. Belle Etoile	53700	LOUPFOUGERES		0 T4	8	1999	NEUF
93 6	Lot. Des Lilas	53700	COURCITE		0 T3	8	1999	NEUF
95 1	Rue de la Forge	53700	ST GERMAIN DE COULAMER		0 T3	8	1999	REHABILITATION
96 14	Rue des Ecoles	53700	ST MARS DU DESERT		0 T4	9	2001	Réhabilitation
97 5	Rue des Fréchés	53700	AVERTON		0 T4	9	2001	NEUF
98 7	Rue des Fréchés	53700	AVERTON		0 T4	9	2001	NEUF
99 35	Rue de la Planchette	53250	VILLEPAIL		0 T5	9	2002	REHABILITATION
100 4	Lot du Clos de l'Orme	53250	LE HAM		0 T3	10	2007	NEUF HQE
101 38	Rue d'Alençon	53700	VILLAINES LA JUHEL		0 T4	10	2008	NEUF HQE
102 7	Lt de Boufource	53700	ST GERMAIN DE COULAMER		0 T4	10	2008	NEUF HQE
103 18	Rue des Ecoles	53700	ST MARS DU DESERT		0 T4	10	2008	NEUF HQE
104 1 A	LA PERCHAIE	53700	LOUPFOUGERES		0 T5	10	2011	REHABILITATION
105 2 B	LA PERCHAIE	53700	LOUPFOUGERES		0 T5	10	2011	REHABILITATION
1000	BOULANGERIE	53700	ST GERMAIN DE COULAMER		0 BOUL	4	1994	COMMERCE



CONSEIL DE COMMUNAUTE
Séance du 5 février 2026
Délibération 2026CCMA010

Date de convocation : 30 janvier 2026

VU le Code Général des Collectivités Territoriales,

L'an deux mille vingt six, le 5 février à 19 heures , en application des Articles L.5211-11 et L.5211-11-1 du code général des collectivités territoriales (CGCT), sous la présidence de Madame Diane ROULAND, Présidente s'est réuni le Conseil communautaire de la Communauté de Communes du Mont des Avaloirs au siège de la Communauté de Communes à Pré en Pail Saint Samson

Étaient présents les conseillers communautaires suivants :

COMMUNE	TITULAIRES/SUPPLEANTS	Présents X / Pouvoir P	
AVERTON	PICHONNIER Jean-Paul	X	
BOULAY LES IFS	LEGAY Yves	X	
CHAMPFREMONT	PIQUET Patrick	X	
CHEVAIGNE DU MAINE	ROULLAND Claude	X	
COUPTRAIN	FRANCOIS Pascal	P	Pouvoir donné à Claude ROULLAND
COURCITE	DAUVERCHAIN Yves	P	Pouvoir donné à Philippe POIDVIN
	POIDVIN Philippe	X	
CRENNES SUR FRAUBEE	de POIX Loïc	X	
GESVRES	DUVALLET Denis		
JAVRON LES CHAPELLES	LEDAUPHIN Didier	X	
	RATTIER Daniel	X	
	RAMON Stéphanie		
LA PALLU	LEBLANC Sylvain		
LE HAM	ROULAND Diane	X	
LIGNIERES ORGERES	LELIEVRE Raymond	X	
	GRAND Daniel	X	
LOUPFOUGERES	BOURGAULT Dominique	X	
MADRE	REBOUX Joël	X	Arrivé après le Débat d'Orientation Budgétaire
NEUILLY LE VENDIN	CHAUVEAU Dany	X	
PRE EN PAIL SAINT SAMSON	GESLAIN Denis	X	
	MILLET Marie-Renée	X	
	DUPLAINE Loïc	X	
	LÉPINAY Michelle	X	
	LAMARCHE Isabelle	X	
	BEAUMONT Sébastien		
RAVIGNY	MAIGNAN Guy	X	
ST AIGNAN DE COUPTRAIN	BLANCHARD Geneviève	X	
ST AUBIN DU DESERT	RAGOT Samuel	X	

COMMUNE	TITULAIRES/SUPPLEANTS	Présents X / Pouvoir P	
ST CALAIS DU DESERT	GUILMEAU Henri	P	Pouvoir donné à Jean Luc LECOURT
ST CYR EN PAIL	LECOURT Jean-Luc	X	
ST GERMAIN DE COULAMER	DILIS Alain	X	
ST MARS DU DESERT	VETU Eva	X	
SAINT PIERRE DES NIDS	SAVAJOLS Dominique	X	
	IDRI-HUET Fatiha	X	
	BIGNAULT Michel	X	
	CHANTEPIE Charline	P	Pouvoir donné à Fatiha IDRI HUET
	DENIS-RONDEAU Mickaël	P	Pouvoir donné à Dominique SAVAJOLS
VILLAINES LA JUHEL	LENOIR Daniel		
	CAILLAUD Pascal	X	
	CHAILLOU Laëtitia		
	BREHIN Éric	X	
	BESSE Marie-Françoise	X	
	LESAULNIER Régine	X	
	BERG Alain	X	
	LEFEVRE Pascaline		
VILLEPAIL	BLOTTIERE Alain	X	

Excusés :

Charline CHANTEPIE
Bernard BLANCHARD
Yves DAUVERCHAIN
Pascal FRANCOIS
Stéphanie RAMON
Henri GUILMEAU
Joël BEUNARD suppléant
Mickaël DENIS RONDEAU Gaspard SAVER
Daniel CHESNEAU
Mickaël DENIS RONDEAU
Gaspard SAVER
Sébastien BEAUMONT
Sylvain LEBLANC

Pouvoirs :

Charline CHANTEPIE donne pouvoir à Fatiha IDRI HUET
Yves DAUVERCHAIN donne pouvoir à Philippe POIDVIN
Pascal FRANCOIS donne pouvoir à Claude ROULLAND
Henri GUILMEAU donne pouvoir à Jean Luc LECOURT
Mickaël DENIS RONDEAU donne pouvoir à Dominique SAVAJOLS

Secrétaire de séance :

Isabelle LAMARCHE

Délibération 2026CCMA010 Création, aménagement et entretien de la voirie : définition de l'intérêt communautaire

Membres en exercice	46	Membres présents	34	Quorum	24
Nombre de procuration	5	Membres en visio	Votants	39

VU le Code Général des Collectivités Territoriales ;

VU la délibération n°2025CCMA178 du 13 novembre 2025 approuvant la simplification de la rédaction des statuts de la CCMA ;

CONSIDERANT la nécessité de définir l'intérêt communautaire relatif aux à la compétence supplémentaire définie comme suit :

Création, aménagement et entretien de la voirie pour la conduite d'actions d'intérêt communautaire

CONSIDERANT l'avis favorable du Bureau en date du 29 janvier 2026 ;

Le Conseil de Communauté après en avoir délibéré, à l'unanimité

DECIDE

Article 1

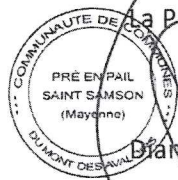
DE DECLARER d'intérêt communautaire

- La réfection, le renforcement, le rechargement et l'entretien des voiries communales, hors agglomération (panneau à panneau), des communes membres y compris les ouvrages d'art, les dégagements et les travaux de sécurité des intersections. Sauf Couptrain : voirie communale comprise hors trottoir et réseaux. *Annexe 1 – liste des voies d'intérêt communautaire*
- La signalisation routière verticale et horizontale réglementaire des voiries déclarées d'intérêt communautaire.
- La réalisation des travaux de création, d'amélioration et d'entretien de la voirie d'intérêts communautaire (emprises et dépendances) qui dessert les zones d'activités économiques et les zones d'aménagement concerté dont la CCMA assure la gestion, et la réalisation de leur raccordement aux routes communales et départementales.
- La réfection, le renforcement, le rechargement et l'entretien des chemins ruraux goudronnés hors agglomération des communes membres.
- Les itinéraires de circulation cyclable avec conventionnement.
- La viabilité hivernale (dénivellement, sablage) des voies d'intérêt communautaire.
- Le fauchage, débroussaillage et élagage des sentiers de randonnées balisés des communes membres et inscrits au Plan Départemental des Itinéraires de Promenade et de Randonnée (liste fournie par le Conseil départemental de la Mayenne).



La secrétaire de séance

Isabelle LAMARCHE



La Présidente

Diane ROULAND

AVERTON	DESIGNATION	LONG. ML	LARG. ML
	N° 5 Cimetière	3 130,00	4,00
	N° 6 Du Stade	2 577,00	3,50
	N° 8 Le Noyer	1 542,00	3,50
	N° 109 La Frontinière	376,00	3,50
	N° 114 L'Endreudière	1 135,00	3,50
	N° 201 Rochalais	1 775,00	3,50
	N° 301 Fontaine Bouillant	210,00	3,50
	St Sulpice mitoyen avec GESVRES	1 996,00	4,00
	TOTAL VOIES COMMUNALES	12 741,00	
	Grignon + antenne	973,00	4,00
	Monteuzan + antenne	963,00	3,00
	Richardière + antenne	874,00	3,00
	Le Tertre - le Chable	774,00	3,50
	Moulin du Parc	500,00	3,00
	La Pommeraie - la Haie	498,00	3,00
	La Poincière	469,00	3,50
	L'Anglinière - la Barberie	459,00	3,50
	La Tretonnière	367,00	3,00
	L'Endreudière	337,00	3,00
	Launay	334,00	3,00
	La Morandière	333,00	3,00
	La Mabillère	318,00	3,00
	Le Haut Val	278,00	2,50
	La Corblaie	258,00	3,00
	La Haute Endreudière	233,00	3,00
	Le Foulage	233,00	3,00
	Les Epinays	226,00	3,00
	Le Bas Val	222,00	2,50
	La Grange	208,00	2,50
	Le Loup Pendu	205,00	3,00
	Les Perles	168,00	3,50
	Les Bordeaux	148,00	3,00
	Goupillon	144,00	2,50
	La Grande Rivière	83,00	3,00
	La Chaude Bruyère	75,00	3,00
	La Querrière haute	73,00	3,00
	Le Bois Fichard	61,00	2,50
	La Maison Neuve	54,00	3,00
	Le Chant des Oiseaux	39,00	3,00
	TOTAL CHEMINS RURAUX	9 907,00	
TOTAL GENERAL AVERTON		22 648,00	

Annexe 1
Voies d'intérêt communautaire

BOULAY LES IFS	DESIGNATION	LONG.	LARG.
		ML	ML
	VC 201 Des Avaloirs	3 795,00	3,80
	VC 202 De St Julien	3 003,00	3,20
	VC 4 Boulay à Vaucillon	1 074,00	3,00
	TOTAL VOIES COMMUNALES	7 872,00	
	CR La Ridelière	712,00	4,00
	CR Le Chable 1	1 240,00	3,60
	CR Annette	1 130,00	3,50
	CR Vaucillon	900,00	4,50
	CR Noge	427,00	3,00
	CR Coulançon	378,00	3,00
	CR Les Noës	302,00	3,00
	CR La Braudière	233,00	3,20
	CR La Pellerie	24,00	4,00
	CR La Guiberdière	210,00	3,00
	CR La Bigottière 1	86,00	3,20
	CR La Bigottière 2	206,00	3,00
	CR La Galasière	181,00	3,20
	CR Le Mesnil	193,00	3,00
	CR Le Perron	190,00	3,30
	CR La Garenne	139,00	3,00
	CR L'Ouchalais	107,00	3,00
	CR La Fontaine	217,00	3,50
	CR Le Gué	103,00	3,50
	CR Le Chable 2	75,00	3,00
	CR Le Chable 3	103,00	3,00
	CR La Haute Garenne	73,00	3,00
	CR Courgalin	38,00	3,00
	CE La Noë	387,00	3,00
	CR La Doinelière	106,00	3,00
	CE La Galazière	227,00	3,00
	CE Le Mesnil	82,00	3,00
	CE Le Buis-du Malheur	108,00	3,00
	CE La Forêt	430,00	3,50
	CE La Haute Garenne	102,00	3,00
	CE Captage	108,00	3,00
	TOTAL CHEMINS RURAUX	8 817,00	
TOTAL GENERAL BOULAY LES IFS		16 689,00	

Annexe 1
Voies d'intérêt communautaire

CHAMPFREMONT	DESIGNATION	LONG.	LARG.
		ML	ML
VC 4 La Haute Sourdière		1 592,00	3,00
VC 4 La Haute Sourdière		1 050,00	3,00
VC 5 Montlivoux		1 431,00	3,40
VC 6 La Guittière		1 000,00	3,00
VC 11 La Bélandière		822,00	3,00
VC 201 S ^t Pierre et Emondés		2 479,00	3,20
VC 202 Du Terrail		2 981,00	3,10
VC 203 St Anne-Blosserie		1 677,00	3,00
VC 301 Vaucillon		700,00	3,50
VC 402 S ^t Anne-Emondés		583,00	3,30
VC 403 La Multière		386,00	3,00
VC 404 La Chapelle		71,00	4,00
VC 406 Champ de Foire		549,00	3,00
VC 410 Vieux Moulin		106,00	3,00
VC 411 Courtemiche		180,00	3,00
VC 413 Prés de Ganche		86,00	3,00
VC 414 Moulin de Ganche		348,00	3,00
VC 415 De Ganche		80,00	3,00
VC 416 La Bélandière		70,00	3,00
VC 417 Le Feugast		230,00	3,00
VC 418		1 250,00	3,20
VC 419 Ormaine		100,00	2,50
VC 420 Bas Colay		125,00	3,00
VC 421 Coslay		119,00	3,00
VC 422 L'Oisellerie		230,00	3,00
VC 423 LeTuret		535,00	3,00
VC 424 Guesles		289,00	3,00
VC 425 Vaucillon		55,00	3,50
VC 405 Les Bruyères		625,00	3,00
VC 407 L'Ecoubière		663,00	3,00
VC 408 Vignerette (sud)		52,00	3,00
VC 409 Vignerette (nord)		245,00	3,00
TOTAL VOIES COMMUNALES		20 709,00	
CR L'Ecoubière.		670,00	3,00
CR L'Erardière		30,00	3,00
CR Du Rouvre		40,00	3,00
CR Le Faux		38,00	2,50
CR Courtemiche		1 070,00	3,00
CR La Fontaine		395,00	3,00
CR L'Erardière		130,00	2,50
CR Ganche		55,00	2,50
CR L'Ecoubière		350,00	3,00
CR Vieux Moulin		293,00	3,00
CR Bout de l'An		280,00	3,00
CR La Brousse		345,00	3,00
TOTAL CHEMINS RURAUX		3 696,00	
TOTAL GENERAL CHAMPFREMONT		24 405,00	

Annexe 1
Voies d'intérêt communautaire

CHEVAIGNÉ DU MAINE	DESIGNATION	LONG.	LARG.
		ML	ML
VC1		2 250,00	3,50
VC 4		1 650,00	3,50
VC 9		2 687,00	3,50
VC 11		805,00	3,50
VC 12		2 264,00	3,50
VC 13		361,00	3,50
VC 14		30,00	?
VC 101		1 113,00	3,00
TOTAL VOIES COMMUNALES		11 160,00	
CR La Bastière		378,00	3,30
CR La Beaumerie		56,00	3,30
CR Béhuru		30,00	2,50
CR La Bussonnière		124,00	3,50
CR La Chauverie		200,00	3,40
CR Domaine d'Hauteville		331,00	3,00
CR Les Feuges		260,00	3,30
CR La Gastinière		172,00	3,00
CR La G ^{de} Rivière		110,00	3,10
CR La Haie du Tenet		69,00	3,30
CR La Hardrière		435,00	3,50
CR La Haute Angeboudière		420,00	3,20
CR L'Angeboudière		870,00	3,50
CR le Hec		220,00	3,50
CR La Galbaudière		90,00	3,30
CR La Gouaudière		176,00	3,50
CR La G ^{de} Termerie		57,00	3,30
CR Le G ^d Pont		406,00	3,40
CR La Moguinière		454,00	3,40
CR Le Moulin d'Hauteville		133,00	2,50
CR Les Portes		220,00	3,50
CR Les Vallées		185,00	3,20
CR La Chiennerie		82,00	3,00
CR La Creudière		116,00	3,00
TOTAL CHEMINS RURAUX		5 594,00	

TOTAL GENERAL CHEVAIGNE	16 754,00
--------------------------------	------------------

COUPTRAIN	DESIGNATION	LONG.	LARG.
		ML	ML
VC 1 (Rue de L'Etang)		102,00	5,50
VC 2 (Rue du Confrier)		295,00	3,50
VC 3 (Rue du Jeu de Paume)		200,00	3,20
VC 4 (Rue du Prieuré)		341,00	3,00
VC 6 (Rue du Quatre Heures)		240,00	3,20
TOTAL VOIES COMMUNALES		1 178,00	

TOTAL GENERAL COUPTRAIN	1 178,00
--------------------------------	-----------------

Annexe 1
Voies d'intérêt communautaire

COURCITE	DESIGNATION	LONG. ML	LARG. ML
	N° 4 St Thomas	3 616,00	4.50
	N° 5 St Georges	3 657,00	3.50
	N° 109 La Picherie	762,00	3,50
	N° 109 La Giraumière	326,00	3.50
	N° 110 La Fayère	770,00	3.00
	N° 113 La Besnardière	478,00	3.50
	N° 114 La Patrie	1 567,00	3.50
	N° 120 Fléchigné	1 052,00	3.50
	N° 121 Les Ifs	946,00	3.00
	N° 122 Le Gd Bresteau	1 062,00	3.50
	N° 201 La Mansonnière	749,00	3,50
	N° 201 La Meltière	872,00	3,50
	TOTAL VOIES COMMUNALES	15 857,00	
	La Touraille	1 197,00	3.00
	La Nivelaise	918,00	3.50
	Campail et la Grange	843,00	3.00
	La Lande	765,00	3.00
	La Mierre Le Hameau	663,00	3.50
	La Haie Guyon	661,00	3.00
	La Coutardière	644,00	3.50
	La Gde Vallée	595,00	3.00
	Le Bois Rond	549,00	3.50
	La Louvetière	548,00	3.50
	L' Arche - la Plinière	495,00	3.50
	Le Pt Clou	456,00	3.00
	Les Chevalières	455,00	3.50
	La Palisière	442,00	3.00
	La Remeuderie	438,00	3.00
	La Bouvrie	405,00	3.00
	Les Renardières	395,00	3.50
	La Vesquerie - la Galopière	370,00	3.00
	La Petite Vallée	351,00	3,00
	Montagland	347,00	3.00
	La Hougerie	342,00	3.50
	La Gaillarderie	305,00	3.00
	Le Bas - Hêtre	295,00	3.50
	La Rotterie	292,00	3.00
	Les Bruyères	291,00	3.00
	La Guinhard	290,00	3.50
	Le Ht Averton	289,00	2.50
	Grosly	280,00	3.00
	Les Demeurées	258,00	3.00
	La Basse Vannerie	256,00	2.50
	La Livonnaire	248,00	3.00
	Le Tertre Potel	229,00	3.00
	La Bourdonnaie	217,00	2.50
	Le Chêne Vert	189,00	3.00
	La Monnerie	178,00	2.50
	Le Vieil Averton	174,00	2.50
	La Haute Vannerie	152,00	2.50
	Dompierre	150,00	3.00
	La Gauchardière	150,00	3.00
	La Loirie	139,00	4.00
	La Gde Forêt	125,00	3.00
	Montméard	124,00	2.50
	Les Gorretières	123,00	3.00
	Le Rocher	120,00	3.00
	La Turpinière	110,00	3,00
	La Vallée aux Pillais	100,00	2.50

Annexe 1
Voies d'intérêt communautaire

La Moussière	98,00	2.50
La Chauvellerie	73,00	3.00
La Forêt	73,00	2.50
La Vannerie de St Aubin	60,00	3,80
La Cosnuère	47,00	3.00
La Gde Dodinière	27,00	4,00
Les Rochettes	74,00	2,50
La Bousserie	168,00	3,00
TOTAL CHEMINS RURAUX	17 583,00	

TOTAL GENERAL COURCITE	33 440,00
-------------------------------	------------------

CRENNES SUR FRAUBEE	DESIGNATION	LONG. ML	LARG. ML
	N° 2 La Patrie	1 555,00	3,50
	N° 4 Chon	476,00	3,50
	N° 5 La Fontaine	1 565,00	3,50
	TOTAL VOIES COMMUNALES	3 596,00	
	La Gibardière	453,00	3,00
	La Douettée	345,00	3,00
	La Fouchardière	327,00	3,00
	La Vallée	252,00	3,00
	La Roulardière	210,00	3,00
	Le Tertre	150,00	3,00
	La Mézangerie	144,00	3,00
	La Chênaie	115,00	2,50
	Le Closset	100,00	3,00
	Chon	93,00	2,50
	Le Domaine	77,00	3,00
	La Breudière	55,00	3,00
	chaumondeau	200,00	3,00
	Les Gontières	50,00	4,00
	TOTAL CHEMINS RURAUX	2 571,00	

TOTAL GENERAL CRENNES / FRAUBEE	6 167,00
--	-----------------

Annexe 1
Voies d'intérêt communautaire

GESVRES	DESIGNATION	LONG. ML	LARG. ML
	N° 3 Coutoin	2 552,00	4,00
	N° 5 Le Plessis	2 235,00	3,80
	N° 7 Le Domaine	3 000,00	4,50
	N° 8 La Trémouchère	2 060,00	3,50
	N° 108 La Sauvagère	953,00	3,50
	TOTAL VOIES COMMUNALES	10 800,00	
	Le Domaine	2 536,00	3,50
	St Sulpice (Mitoyen avec Averton)	1 996,00	4,00
	La Meltière (Mitoyen avec St Paul)	1 625,00	3,50
	Le Chêne Poteau	1 127,00	3,50
	La Mare Houssaie	1 475,00	3,50
	Pierrepont	1 371,00	3,50
	Les Anellières	1 069,00	3,50
	Hautécourt	729,00	3,50
	La Ronde Noë	243,00	3,00
	La Chaussée	121,00	3,00
	La Pintrie	595,00	3,00
	La Cochetière	518,00	3,00
	La Buvinière	455,00	3,50
	Grange Neuve	455,00	3,00
	Le Moulin de Feujean	444,00	3,00
	La Métairie	435,00	3,50
	Le Parc du Bourg	420,00	3,50
	Les Vallées	417,00	3,00
	La Ragotière	340,00	3,00
	La Heslouinnièrre	323,00	3,00
	Le Parc des Bois	320,00	3,00
	Rouge Terre	320,00	3,00
	La Boucelière	316,00	3,50
	Le Pisserot	316,00	3,00
	La Garenne	297,00	3,00
	La Heuzerie	285,00	3,00
	Les Nouvellières	276,00	3,00
	La Melotière	252,00	3,00
	La Sauvagère du Haut	236,00	3,00
	La Cour Malabry	192,00	3,00
	La Fréchetière	180,00	3,00
	La Croix des Haies	170,00	3,00
	La Ribottière	158,00	3,00
	La Hégronnière	154,00	3,00
	La Bazoge	144,00	3,00
	L'Aubergement	143,00	3,00
	Les Haies	133,00	3,00
	La Vignette	130,00	3,00
	La Piégère	130,00	3,00
	La Nouvellière	120,00	3,00
	La Houstière Bourillon	117,00	3,00
	St Sulpice	109,00	3,00
	La Fontaine	108,00	3,00
	L'Ardrillé	90,00	3,00
	La Chaussée	86,00	3,00
	Les Chapronnières	83,00	3,00
	La Mulochère	82,00	3,00
	La Pinçonnière	79,00	2,50
	Le Plessis	77,00	3,00
	Mégris	75,00	3,00
	Le Chêne Poteau	73,00	2,50
	La Chaussée	72,00	3,50
	Les Ruaudières	71,00	2,50

Annexe 1
Voies d'intérêt communautaire

Courtoin	70,00	3,00
La Haie	62,00	2,50
Le Plessis	61,00	3,00
La Dodinière	59,00	2,50
La Meltière	52,00	2,50
Le Bas du Tertre	51,00	2,50
L'Ardrillé	46,00	3,00
La Trémouchère	38,00	3,00
Le Fouteau	25,00	3,00
Le Chêne Poteau	20,00	2,50
La Motte	50,00	3,00
L'Hermitage	97,00	3,00
TOTAL CHEMINS RURAUX	22 719,00	

TOTAL GENERAL GESVRES	33 519,00
------------------------------	------------------

Annexe 1
Voies d'intérêt communautaire

JAVRON LES CHAPELLES	DESIGNATION	LONG. ML	LARG. ML
	VC 3 (Javron)	2 450,00	3,60
	VC 5 (Javron)	5 005,00	3,50
	VC 6 (Javron)	1 258,00	3,50
	VC 7 (Javron)	1 970,00	3,50
	VC 8 (Javron)	250,00	4,60
	VC 9 (Javron)	5 462,00	3,50
	VC 10 (Javron)	515,00	3,50
	VC 11 (Javron)	320,00	3,00
	VC 104 (Javron)	900,00	3,30
	VC 148 (Javron)	2 900,00	3,20
	VC 201 (Javron)	1 330,00	3,20
	VC 2 (Les Chapelles)	3 395,00	3,50
	VC 6 (Les Chapelles)	1 645,00	3,30
	VC 7 (Les Chapelles)	1 287,00	3,40
	VC 8 (Les Chapelles)	620,00	3,30
	VC 104 (Les Chapelles)	670,00	3,20
	VC 107 (Les Chapelles)	720,00	3,30
	VC 121(Les Chapelles)	530,00	3,20
	VC 201 (Les Chapelles)	1 938,00	3,30
	TOTAL VOIES COMMUNALES	33 165,00	
	CR La Grotte	105,00	3,40
	CR L'Alexandrière- Vauloré	215,00	3,20
	CR la Beaugerie	90,00	3,50
	CR la Barre	320,00	3,40
	CR Beaumesnil	330,00	4,10
	CR La Bênerie	55,00	3,50
	CR Boissé	1 475,00	3,40
	CR La Bousselière	58,00	2,80
	CR Le Breil	1 460,00	3,60
	CR Les Bresnières	114,00	3,20
	CR La Brichettière	512,00	3,50
	CR Campas	55,00	4,30
	CR La Charpenterie	37,00	4,00
	CR Les Chauvières	228,00	3,90
	CR La Couasnrière	775,00	3,60
	CR Courreaux	284,00	3,50
	CR La Douasnrière	155,00	3,40
	CR L'Ecarderie	94,00	4,00
	CR L'Etang	85,00	3,00
	CR La Fillerie	230,00	3,30
	CR Brouchetière Fontenelle	630,00	4,20
	CR La Fosse	510,00	3,50
	CR Les Gaignières-Neudières	430,00	2,80
	CR Les Galazières N1	90,00	3,50
	CR La Gare	165,00	7,00
	CR Le Gast Ragaine	156,00	3,40
	CR La G ^{de} Bachelottière	180,00	3,50
	CR La Guichettière	230,00	3,80
	CR La HaieBruneau	195,00	3,30
	CR La Herconnière	180,00	2,80
	CR La Heudière	110,00	4,70
	CR Le Lac	151,00	5,95
	CR La Laire	136,00	3,00
	CR Le Laisy	77,00	2,80
	CR Les Landes	255,00	3,40
	CR Laurière	300,00	3,50
	CR La Chap- St Jacques	47,00	6,15
	CR La Louvellière	130,00	3,50
	CR La Maignerie	234,00	3,00

Annexe 1
Voies d'intérêt communautaire

CR Veau-Couvé La Peignerie	734,00	3,10
CR Le Mesnil	140,00	3,20
CR La Milcendais	171,00	3,30
CR Le Moulin de Blin	60,00	8,70
CR Le Moulin de Breil	80,00	4,00
CR P ^{te} et G ^{de} Jouillère	680,00	3,50
CR La Pillerie	150,00	3,70
CR Le Pt St Jean	170,00	2,90
CR Le Puits	261,00	3,50
CR Renier	216,00	3,50
CR La Rivière	53,00	4,00
CR La Roche	660,00	3,20
CR La Roculière	448,00	3,50
CR La Saulnerie	330,00	3,50
CR La Savrière	212,00	3,80
CR La Saulnerie	203,00	3,40
CR Le Serais	240,00	3,50
CR Le Serais Géré	330,00	3,40
CR Le Tertre de Villeray	630,00	3,50
CR L'Etulerie	200,00	3,50
CR La Touchefouillère	238,00	3,00
CR Les Galazières N 2	159,00	3,90
CR Le Tremblay	65,00	3,40
CR Les Trottières/Dreudière	635,00	3,20
CR La Vallée	473,00	3,30
CR La Varrie La Goupillière	730,00	3,50
CR Veau Fortin	330,00	3,50
CR La Vertonnière	285,00	3,50
CR 6 (Perception)	40,00	3,50
CR La Hussonnière	65,00	5,80
CR Peau de Loire	232,00	3,10
CR La Fragottière	117,00	3,10
CR La Gasnerie	45,00	
CR Chevrigny N1	125,00	3,30
CR Chevrigny N2	52,00	4,20
TOTAL CHEMINS RURAUX	20 442,00	

TOTAL GENERAL JAVRON LES CHAPELLES	53 607,00
---	------------------

Annexe 1
Voies d'intérêt communautaire

LA PALLU	DESIGNATION	LONG. ML	LARG. ML
	VC 5	1 350,00	3,00
	VC 8	360,00	3,50
	VC 101	1 100,00	3,50
	VC 102	960,00	3,10
	VC 201	950,00	3,50
	VC 301	174,00	3,50
	TOTAL VOIES COMMUNALES	4 894,00	
	CR Lotis- Les Bruyères	480,00	4,00
	CR Le Bois-Leu	115,00	
	CR Boissé	280,00	3,50
	CR La Boitouzière	40,00	3,50
	CR La Bretonnière	278,00	3,20
	CR Cohodon	60,00	3,50
	CR Le Coudray-Les Plaines	470,00	3,50
	CR La Foucherie	500,00	3,50
	CR Herse	305,00	3,60
	CR La Normandière	100,00	3,00
	CR La Mouftière	140,00	3,20
	CR Les Noës	238,00	3,50
	CR Les Noyers	250,00	3,50
	CR La Vallière	71,00	3,30
	TOTAL CHEMINS RURAUX	3 327,00	
TOTAL GENERAL LA PALLU		8 221,00	

Annexe 1
Voies d'intérêt communautaire

LE HAM	DESIGNATION	LONG. ML	LARG. ML
	N° 3 La Boucassière	2 546,00	3,50
	N° 6 Goulifer	2 984,00	3,50
	N° 7 La Gare	1 754,00	3,50
	N° 8 La Grange	1 936,00	3,50
	N° 8 Montmeslin	1 516,00	3,50
	N° 107 Des Bruyères	2 567,00	3,50
	TOTAL VOIES COMMUNALES	13 303,00	
	Les Marcellés - la Motte	1 138,00	3,00
	Haut - Eclair - la Meltière	1 076,00	3,00
	Le Bois au Loup - Le Cottereau	935,00	3,00
	La Guérotière	821,00	3,00
	Bellevue - La Butte	795,00	4,00
	Le Gué	658,00	3,00
	La Terrière + antennes	616,00	3,00
	La Guindre	605,00	3,00
	Le Bas Bray	601,00	3,00
	Le Haut Chevreau	492,00	3,00
	La Brunelière	457,00	3,00
	Le Haut - Bray	449,00	3,00
	Le Cruchet	439,00	3,00
	Le Bas Pas	432,00	3,00
	Choubert	414,00	3,00
	La Crételière	409,00	3,00
	Les Géraumières	402,00	3,00
	La Buinière	383,00	3,00
	La Brétonnière	383,00	3,00
	L' Aiguéchère	360,00	3,00
	L' Etulerie (mitoyen avec JAVRON)	350,00	3,00
	Bel - Air	346,00	3,00
	La Haie - Sainton	340,00	3,00
	La Héronnière	328,00	3,00
	Bellevue	320,00	3,20
	La Molière	304,00	3,00
	La Bellangerie	288,00	3,50
	Beauvais	278,00	3,50
	Les Terriers	263,00	3,00
	Le Gué de la Boulaie	235,00	3,00
	Le Grand Houx	233,00	2,50
	Les Gouhonniers	213,00	3,00
	La Grange	196,00	3,00
	Le Chesnay	193,00	3,00
	La Batardière	182,00	3,00
	La Foucaudière	167,00	3,00
	La Valinière	161,00	3,00
	Vieux - Cour	140,00	3,00
	Vieux Presbytère	136,00	3,00
	La Lande	54,00	
	Le Bas Chérance	120,00	3,20
	La Heslière	108,00	3,00
	La Guyonnière	100,00	3,00
	La Bourdaiserie	93,00	3,50
	Les Buissons	67,00	3,00
	St Louis	55,00	3,00
	Les Haies	52,00	2,50
	La Boucassière	19,00	3,50
	La Boucassière	18,00	4,00
	TOTAL CHEMINS RURAUX	17 224,00	
TOTAL GENERAL LE HAM		30 527,00	

Annexe 1
Voies d'intérêt communautaire

LIGNIERES ORGERES	DESIGNATION	LONG. ML	LARG. ML
	VC 1	1 055,00	
	VC 3	3 928,00	
	VC 10	2 125,00	3,50
	VC 11	1 210,00	3,50
	VC 12	2 355,00	
	VC 14	2 187,00	
	VC 16	1 832,00	3,20
	VC 18	1 338,00	3,50
	VC 19	2 260,00	3,50
	VC 101	150,00	
	VC 150	450,00	3,50
	VC 201	1 410,00	3,50
	VC 202	1 193,00	3,50
	VC 301	167,00	3,50
	VC 302	5 220,00	3,50
	VC2	2 012,00	3,50
	VC3	453,00	3,50
	VC4	710,00	3,50
	VC6	1 287,00	3,50
	VC7	740,00	3,50
	VC109	1 193,00	3,50
	TOTAL VOIES COMMUNALES	33 275,00	
	CR Barbelinge	200,00	3,40
	CR Beauvais	430,00	3,10
	CR Bel'Air	272,00	3,20
	CR Belle Monnaie	415,00	3,10
	CR La Bersonnière/Peltrie Cormière	749,00	2,70
	CR La Bicterie	315,00	3,60
	CR La Boisnière	101,00	3,00
	CR La Boucherie	26,00	3,50
	CR Bouze	120,00	3,20
	CR La Brunetière	124,00	3,50
	CR La Chevallerie	123,00	3,00
	CR Cadin	755,00	3,00
	CR Touristique de Cadin	645,00	3,10
	CR La Charbonnerie	290,00	3,50
	CR Le Coudray	1 600,00	3,80
	CR La Coutinière	276,00	3,30
	CR Etinoux	226,00	3,50
	CR L'Etre au Roi	155,00	3,00
	CR La Gallièrre	300,00	3,10
	CR Le Gassel	100,00	
	CR La Géloudière	93,00	2,90
	CR La Gendrie	260,00	2,70
	CR La Géromière / Pesnière	71,00	3,20
	CR La Godardière	115,00	3,00
	CR Le Gué	185,00	3,00
	CR La Haie au Roi	292,00	3,50
	CR La Haie Portée	106,00	3,30
	CR La Jostièrre	210,00	3,00
	CR La Maison Neuve	40,00	2,75
	CR St Morice	50,00	3,00
	CR La Maison Neuve	645,00	3,20
	CR Monthard	140,00	3,00
	CR Le Pt Monthard	109,00	3,30
	CR Touristique de Monthard	170,00	3,50
	CR Moulin Lassue	257,00	3,00
	CR Moulin -Resné	236,00	3,30

Annexe 1
Voies d'intérêt communautaire

CR Le Mesnil	118,00	3,00
CR La Nellière	415,00	3,00
CR Les Noës	230,00	
CR La Noë-Huchet	190,00	3,50
CR L'Oliverie	85,00	3,00
CR Orgères	190,00	
CR L' Ormière	450,00	3,40
CR La Paquerie	88,00	2,90
CR La Patricière	153,00	3,40
CR Le Plessis	530,00	2,80
CR La Rossignolière	390,00	3,00
CR La Rouairie	134,00	3,50
CR Le Rouilly	495,00	2,80
CR Les Souchets	245,00	2,70
CR Le Tertre	550,00	2,40
CR La Touchefouillère	525,00	3,00
CR Les Trégots	35,00	
CR Les Vallées	580,00	3,50
CR La Vannerie	107,00	3,00
CR La Vacherie	877,00	3,20
CR Yeaux	56,00	3,10
CR La Tripellière	617,00	
CR La Chauvinière	100,00	3,50
CR La Choletterie	360,00	3,50
CR La Pesnière	46,00	
TOTAL CHEMINS RURAUX	17 767,00	

TOTAL GENERAL LIGNIERES ORGERES	51 042,00
--	------------------

Annexe 1
Voies d'intérêt communautaire

LOUPFOUGERES	DESIGNATION	LONG. ML	LARG. ML
	N° 2 Le Ham	1 745,00	3.50
	N° 3 Hardange	2 028,00	4,00
	N° 6 La Guinebaudière	1 415,00	3.50
	N° 8 La Guichousière	1 491,00	3.50
	N° 101 Des Rigadinières	973,00	3.00
	N° 102 De Bouillon	681,00	3,00
	N° 103 La Breudière	797,00	3,00
	N° 105 La Miottière	907,00	3.50
	N° 106 La Jouassière	377,00	3.00
	N° 107 Le Tertre	936,00	3.00
	N° 108 La Tercerie	368,00	3.50
	N° 201 La Ridellière	2 669,00	3.50
	N° 201 La Doubelière	1 144,00	3,00
	TOTAL VOIES COMMUNALES	15 531,00	
	Lamboux Parentière	812,00	3.50
	La Morinière	770,00	3.00
	La Fosse	756,00	3.00
	La Salle Verte	729,00	3.00
	La Boissière	592,00	3.00
	Jouet + antenne	522,00	3.50
	Jagu	545,00	3.00
	La Brisolière	472,00	3.00
	La Haie de Terre + antenne	385,00	3.00
	La Chaluère	355,00	3.00
	La Brouardière	259,00	3.00
	Maubusson	228,00	3.00
	Bel - Air	222,00	3.00
	La Perchaie	219,00	3.00
	Le But	209,00	3.00
	La Vallée	200,00	3.00
	Les Cheminées	190,00	3.00
	Les Treffières	165,00	3.50
	La Marchandière	157,00	3.00
	L' Ombrière	145,00	3.00
	La Basse Dorière	140,00	3.00
	La Mauberdière	132,00	3.00
	La Houdairie	113,00	3.00
	Le Bois Roger	95,00	3.00
	Le Châtellier	92,00	3.00
	La Dorière	84,00	3.00
	L' Etre au Vannier	78,00	3.00
	La Renardière	75,00	3.00
	La Guichousière	73,00	3.00
	La Solachère	70,00	4,00
	Le Châtellier	70,00	3.00
	La Poupardière	67,00	3.00
	Le Petit Vau	60,00	2.50
	Launay	58,00	2.50
	Le Bois Roger	55,00	3.00
	L' Etre Jeannette	52,00	3.00
	Le Grand Vau	50,00	3.00
	La Marguinière	37,00	3.00
	La Guinebaudière	16,00	3.50
	TOTAL CHEMINS RURAUX	9 349,00	
TOTAL GENERAL LOUPFOUGERES		24 880,00	

Annexe 1
Voies d'intérêt communautaire

MADRÉ	DESIGNATION	LONG. ML	LARG. ML
	VC 2	367,00	
	VC5	4 081,00	
	VC 8	380,00	3,50
	VC 12	2 312,00	3,20
	VC 105	505,00	3,00
	VC 202	815,00	
	VC 201	1 937,00	3,20
	TOTAL VOIES COMMUNALES	10 397,00	
	CR L'Abattoir	145,00	3,00
	CR La Besnarderie	440,00	3,30
	CR La Bigottière	487,00	3,20
	CR Le Bois de Haie	425,00	3,50
	CR La Boisgendrière	100,00	3,10
	CR La Boucelière	325,00	3,40
	CR La Chevérie	540,00	3,40
	CR Cochereau	460,00	2,80
	CR La Gasnerie	765,00	3,00
	CR Fromenteau	190,00	3,30
	CR La Lande	300,00	3,50
	CR Larserie	175,00	2,50
	CR Levereau	232,00	3,00
	CR Maupertuis	450,00	2,60
	CR Mont-Mer	310,00	3,00
	CR Mont-Morin	430,00	3,45
	CR La Moricière	125,00	2,30
	CR Le Pissot- L'Eurerie	450,00	3,00
	CR Le Plessis	390,00	3,50
	CR La Provotière	178,00	2,80
	CR Le Radray	1 300,00	3,60
	CR La Rivière	1 310,00	3,00
	CR Le Tenet	100,00	3,00
	CR La Tonnasière	100,00	3,00
	CR Le Val de Maine	162,00	3,00
	CR La Vannerie	800,00	2,70
	CR Le Chauchis-Le Fresne-Le Pont-La Tardivière- La Termerie	2 160,00	3,10
	CR Le Boisfief	220,00	
	CR Chevrigné	845,00	3,60
	CR La Boutrouillère	181,00	3,60
	CR Le Buet	270,00	
	CR La Timonnière	255,00	3,45
	TOTAL CHEMINS RURAUX	14 620,00	
	TOTAL GENERAL MADRÉ	25 017,00	

Annexe 1
Voies d'intérêt communautaire

NEULLY LE VENDIN	DESIGNATION	LONG. ML	LARG. ML
	VC 1	3 625,00	3,50
	VC 2	600,00	4,00
	VC 3	3 720,00	3,50
	VC 5	2 971,00	3,50
	VC 6	700,00	3,00
	VC 7	1 407,00	
	VC 8	1 365,00	
	VC 11	490,00	3,20
	VC 107	960,00	3,50
	TOTAL VOIES COMMUNALES	15 838,00	
	CR L'Aumone	140,00	2,80
	CR La Barbotinière	90,00	2,50
	CR La Basse- Cobinière	116,00	2,80
	CR Le Bois Hamelin	18,00	
	CR Les Champs	675,00	2,50
	CR Haute Corbinière	55,00	3,75
	CR La Coursière	72,00	3,50
	CR L'Eurerie	180,00	3,00
	CR La Gouasnière	446,00	3,50
	CR Le Gué Mars	365,00	3,20
	CR La Lande	280,00	3,00
	CR Marmaigne	405,00	3,40
	CR La Martinière	180,00	3,30
	CR Méssigné	502,00	2,80
	CR Mirçon	38,00	3,00
	CR La Plardièrre 1	90,00	3,00
	CR La Plardièrre 2	100,00	
	CR Les Préaux	710,00	2,70
	CR La Rosière	310,00	2,70
	CR Les Terriers	880,00	2,70
	CR Le Tertre	310,00	
	CR La Touche	275,00	3,00
	CR Vendin	170,00	2,60
	TOTAL CHEMINS RURAUX	34 458,00	
TOTAL GENERAL NEULLY LE VENDIN		50 296,00	

Annexe 1
Voies d'intérêt communautaire

PRE EN PAIL	DESIGNATION	LONG. ML	LARG. ML
	VC 1 Perrière Rouse	2 590,00	3,20
	VC 118 La Piltière	175,00	3,20
	VC 126 Mévitte	2 120,00	3,20
	VC 140 Bois Yottin	440,00	3,20
	VC 161 Clairefontaine	120,00	3,00
	VC 164 Le Belvédère	200,00	3,50
	VC 174 La Boucherie	750,00	3,10
	VC 201 Les Avaloirs	5 193,00	3,50
	VC 202 La Vieille Claie	1 469,00	3,40
	VC 203 La Mercerie	4 434,00	3,50
	VC 3 Le Hameau	1 648,00	3,30
	VC 4 La Croulière	3 485,00	3,00
	VC 412 La Claireventrie	1 372,00	3,50
	VC 417 La Garenne	840,00	3,60
	VC 6 LeRougisset	1 082,00	3,00
	VC 9 Le Val	1 749,00	3,30
	TOTAL VOIES COMMUNALES	27 667,00	
	CR La Molière	240,00	3,00
	CR Maubert	817,00	3,20
	CR Petits Champs	460,00	3,00
	CR La Lande	65,00	3,00
	CR Clopeau	1 311,00	3,40
	CR Le Bas Hec	180,00	2,50
	CR La Miltière	135,00	3,00
	CR La Noë	27,00	2,50
	CR La Petite Noë	45,00	2,50
	CR Azange	140,00	3,00
	CR Le Bois Asse	585,00	3,00
	CR La Vénélière	157,00	3,30
	CR Le Bois Asse	105,00	3,00
	CR La Mulotière	444,00	3,80
	CR La Rognerie	330,00	3,40
	CR La Pilière	95,00	2,50
	CR La Vieille Claie	134,00	3,00
	CR Courtoron	543,00	3,20
	CR La Poitevinière	470,00	3,30
	CR Le Chatelier	285,00	6,00
	CR Noë Plouse	280,00	3,00
	CR Les Clairventes	970,00	3,40
	CR Rue Creuse	148,00	3,00
	CR Rue Creuse	344,00	3,20
	CR La Caillardièr	2 275,00	3,20
	CR Le Bois Rochereau	117,00	3,40
	CR Antenne Côte à 14	97,00	3,00
	CR Les Fontaines	178,00	2,50
	CR La Caillardièr	232,00	2,50
	CR Noë Creuse	570,00	3,30
	CR Grange Neuve	444,00	3,00
	CR La Mélerie	265,00	3,00
	CR Beunêcheville	153,00	2,50
	CR Haut St Julien	851,00	2,50
	CR Monbuteau	97,00	2,50
	CR La Pièce	450,00	3,20
	CR La Métairie	240,00	2,50
	CR La Noë Cerf	2 545,00	3,50
	CR La Noë Cerf	63,00	3,00
	CR Les Loges	830,00	3,00
	CR La Boiterie	160,00	3,00
	CR Antenne Souty	116,00	3,00

Annexe 1
Voies d'intérêt communautaire

CR Cimetière St Julien	96,00	3,50
CR St Julien	110,00	3,00
CR La Trinité	265,00	3,00
CR Perrière Rousse	35,00	3,00
CR La Chevalerie	162,00	3,00
CR Le Rougisset	175,00	3,00
CR Les Belles Places	272,00	2,00
CR Le Clairét	235,00	3,00
CR Les Bourbes	537,00	3,20
CR Souprat	1 015,00	3,60
CR Le Bourneuf	45,00	10,00
CR Le Bourneuf	75,00	2,50
CR Bel Event	50,00	2,50
CR Touristique	2 448,00	3,00
CR La Robichonnière	290,00	2,50
CR Les Carrières	83,00	2,50
CR La Sourcette	427,00	2,50
CR La Mercerie	280,00	2,50
CR La Mercerie	96,00	2,50
CR Le Petit Aulnay	73,00	2,50
CR Bel Air	182,00	2,50
CR Bel Air	387,00	3,00
CR La Boulay SNCF	208,00	2,50
CR La Boulaie	452,00	3,00
CR La Comberie	282,00	3,00
CR La Comberie	118,00	3,00
CR Le Creux	850,00	3,00
CR Les Tenesrottes	1 142,00	3,00
CR Le Journal	180,00	3,00
CR Sofacem	100,00	5,50
CR Les Basses Loignièrès	487,00	2,50
CR L'Aulnay	60,00	2,50
CR Le Val	403,00	3,00
CR Navvray	733,00	3,30
CR Le Bois Goude	40,00	3,00
TOTAL CHEMINS RURAUX	30 386,00	

TOTAL GENERAL PRE EN PAIL	58 053,00
----------------------------------	------------------

Annexe 1
Voies d'intérêt communautaire

RAVIGNY	DESIGNATION	LONG. ML	LARG. ML
	VC 2 Le Pont de Cel	412,00	3,00
	VC 3 Le Champ Hervé	2 360,00	3,00
	VC 106 La Cellotière	327,00	3,40
	VC 301 St Anne	2 984,00	4,00
	VC 302 Le Gué Paillard	203,00	3,00
	VC 401 Paillard	375,00	3,00
	VC 402 Les Forges	615,00	3,00
	VC 403 La Chaussée	460,00	3,00
	VC 404 La Chauvellerie	304,00	3,00
	VC 405 La Muletière	930,00	3,00
	VC 406 Omaine	217,00	3,00
	VC 407 La Haie	1 377,00	3,20
	VC 408 La Tourasnère	208,00	2,50
	VC 409 La Bouverie	60,00	3,00
	VC 410 La Roirie	204,00	3,00
	VC 411 La Fosse	1 632,00	3,00
	TOTAL VOIES COMMUNALES	12 668,00	
	CR Champ Hervé	260,00	3,00
	CR Carrière	600,00	3,00
	TOTAL CHEMINS RURAUX	860,00	
TOTAL GENERAL RAVIGNY		13 528,00	

Annexe 1
Voies d'intérêt communautaire

ST AIGNAN DE COUPTRAIN	DESIGNATION	LONG. ML	LARG. ML
	VC 2	2 863,00	3,30
	VC 3	2 695,00	3,30
	VC 7	1 402,00	3,30
	VC 8	263,00	3,50
	VC 10	969,00	3,20
	VC 101	300,00	3,30
	VC 110	641,00	3,00
	TOTAL VOIES COMMUNALES	9 133,00	
	CR L'Aurazière	650,00	3,00
	CR Belle Fontaine	215,00	3,00
	CR Le Bois Pierre	290,00	3,50
	CR Le Bray	100,00	3,00
	CR La Basse Chabossière	785,00	2,80
	CR La Haute Chabossière	456,00	3,00
	CR Coulfrut	890,00	3,00
	CR Le Désert	98,00	3,00
	CR La Dreurie	370,00	2,80
	CR La Fouchardière	180,00	3,50
	CR La Fresnaie	342,00	3,00
	CR Le Gd Bois Au Veneur	103,00	3,00
	CR La Gasnerie	170,00	3,60
	CR La Gendrie	350,00	3,00
	CR La Gde Hurlière	90,00	3,00
	CR La Hérissière	150,00	3,00
	CR L'Hommeau	494,00	2,80
	CR L'Aunay	54,00	2,70
	CR La Malherbière	90,00	2,40
	CR La Monnerie	397,00	3,20
	CR Montière	94,00	3,00
	CR La Mousselière	557,00	3,20
	CR La Noé 1	660,00	3,00
	CR La Noé 2	270,00	3,00
	CR Les Plaines	395,00	3,50
	CR Le Petit Bois Au Veneur	400,00	3,30
	CR Le Petit Bois	910,00	3,50
	CR La Poissonnière	85,00	3,10
	CR Pont Cordon	400,00	3,00
	CR La Ratterie	150,00	3,00
	CR Le Rond Point	450,00	3,00
	CR La Tabourie	75,00	3,40
	CR La Tire-Haie	300,00	2,70
	CR La Tremblaie	650,00	3,00
	CR Vauloup	250,00	3,00
	TOTAL CHEMINS RURAUX	11 920,00	
TOTAL GENERAL ST AIGNAN DE COUPTRAIN		21 053,00	

Annexe 1
Voies d'intérêt communautaire

ST AUBIN DU DESERT	DESIGNATION	LONG. ML	LARG. ML
	N° 4 Le Sourty	2 514,00	3,50
	N° 5 Le Cimetière	3 640,00	3,50
	N° 104 La Moisière	395,00	3,50
	N° 111 La Coyaudière	316,00	3,00
	N° 117 La Blosserie	915,00	3,50
	N° 118 La Touzerie + antenne	803,00	3,50
	N° 201 Le Tronchai	2 180,00	3,50
	TOTAL VOIES COMMUNALES	10 763,00	
	La Haie Ferquin mitoyen avec St PAUL	754,00	3,00
	La Béllaudière La Diveillère	519,00	3,00
	La Haute Nommée	378,00	3,00
	La Chevrie	316,00	3,00
	La Favrie	307,00	3,00
	Launay	277,00	3,00
	Le Repail Rte St Germain	262,00	3,50
	Le Tronchai	225,00	2,50
	Les Haies	220,00	3,00
	La Cochetrie	219,00	3,00
	La Basse Nommée	218,00	2,50
	Le Repail Rte de Courcité	215,00	2,50
	La Charpentrie	202,00	3,00
	Gouvrie Maison Neuve	197,00	3,00
	Le Sourty	188,00	3,00
	Le Moulin du Cormier / l'Abbaye	173,00	2,50
	Bulay	172,00	3,00
	Courtaugis	162,00	2,50
	La Levrottière	142,00	3,00
	Chaumon	141,00	3,00
	La Marsollière + antennes	136,00	3,00
	La Favrie	132,00	2,50
	La Brosse	105,00	2,50
	La Dérouettière	102,00	3,00
	Le Houx	90,00	2,50
	La Cesnerie	85,00	2,50
	La Flardièrre	66,00	3,00
	La Bodinière	56,00	2,50
	La Vigne	47,00	3,00
	La Levrottière	33,00	2,50
	La Chesnay Morin	22,00	2,50
	Bonnieux	15,00	2,50
	TOTAL CHEMINS RURAUX	6 176,00	
TOTAL GENERAL ST AUBIN DU DESERT		16 939,00	

Annexe 1
Voies d'intérêt communautaire

ST CALAIS DU DESERT	DESIGNATION	LONG. ML	LARG. ML
	VC 2	4 718,00	3,50
	VC 3	3 760,00	3,50
	VC 7	1 102,00	3,50
	VC 8	1 407,00	3,50
	VC 9	2 632,00	3,30
	VC 101	500,00	3,00
	VC 102	1 500,00	3,40
	VC 105	1 580,00	3,50
	VC 108	2 218,00	3,30
	VC 109	635,00	3,25
	TOTAL VOIES COMMUNALES	20 052,00	
	CR Le Fresne	50,00	
	CR La Huttière	72,00	
	CR L'Aunay	85,00	
	CR Moulin de Cordouin	450,00	
	CR Le Buisson	75,00	
	CR La Blandinière	50,00	
	CR La Levatière	32,00	
	CR L'Angottière	22,00	
	CR La Beaugerie	320,00	3,10
	CR Le Bois	152,00	4,20
	CR La Boissière	120,00	3,00
	CR La Chauvière	160,00	2,60
	CR Courbéus	130,00	3,30
	CR La Dortière	105,00	3,50
	CR L'Ecoubière	435,00	3,30
	CR Le Fay	345,00	
	CR Le Fresne	418,00	3,50
	CR La Frette	120,00	
	CR La Hardonnière	550,00	3,00
	CR Le Haut Epinay	260,00	3,30
	CR La Herbechère	145,00	3,00
	CR La Hermandière	293,00	3,60
	CR La Huttière	260,00	3,00
	CR La Martinière	155,00	2,80
	CR Masnelle	75,00	3,50
	CR Maubourgé	120,00	3,40
	CR La Mézière	410,00	3,50
	CR Le Moulin à Papier	87,00	3,50
	CR La Poterie	670,00	3,70
	CR La Baratte	910,00	2,70
	CR La Papillonnerie	239,00	3,50
	CR La Poulaisière	180,00	3,90
	CR La Qentinière	796,00	3,30
	CR La Révellière	320,00	3,50
	CR La Tranchardière	885,00	3,40
	CR La Touraille	40,00	3,00
	TOTAL CHEMINS RURAUX	9 536,00	

TOTAL GENERAL ST CALAIS DU DESERT	29 588,00
--	------------------

Annexe 1
Voies d'intérêt communautaire

ST CYR EN PAIL	DESIGNATION	LONG. ML	LARG. ML
	VC 2 La Mercerie	2 401,00	3,50
	VC 3 La Chauvelière	3 190,00	3,60
	VC 6 Froc	2 307,00	3,40
	VC 10 La Trévanière	147,00	3,20
	VC 12 La Vieille Claie	361,00	3,30
	VC 113 La Chauvelière	300,00	3,20
	VC 201 Mont-Havoux	2 195,00	3,50
	VC 202 Les Avaloirs	3 264,00	3,30
	VC 203 La Chapellière	1 191,00	3,30
	VC 204 Le Theil	1 953,00	3,20
	TOTAL VOIES COMMUNALES	17 309,00	
	CR 1 Le Bois Plaine	285,00	3,00
	CR 2 La Barbenière	670,00	2,50
	CR 2 Le Bœuf-Renard	280,00	3,00
	CR 4 La Piltière	988,00	3,00
	CR 5 Hagron	295,00	3,00
	CR 6 La Chesnay	1 286,00	3,30
	CR 7 Les Echardières	90,00	3,00
	CR 8 La Vallée	480,00	2,50
	CR 8 (bis) La Vallée	176,00	2,50
	CR 11 Le Bas Bray	42,00	3,50
	CR 11 (bis) Le Haut Bray	308,00	3,30
	CR 13 Le Petit Epinay	760,00	2,80
	CR 14 L'Epinay	230,00	2,50
	CR 20 La Chauvelière	80,00	3,00
	CR 22 Le Coudray	190,00	3,00
	CR 24 Havoust	825,00	3,00
	CR 25 La Bruyère	55,00	3,00
	CR 26 La Petite Bruyère	420,00	3,20
	CR 36 Les Touches	630,00	3,00
	CR 28 Le Pont	807,00	3,00
	CR 32 Froc	150,00	3,00
	CR 34 La Charolais	125,00	3,00
	CR 34 (bis) LaCharolais	50,00	3,00
	CR (neuf) Mont Havoust	48,00	3,30
	CR 39 Val de Paille	322,00	3,00
	CR 41 Le Grand But	45,00	3,20
	CR 43 Le Petit But	1 000,00	3,00
	CR 47 Les Etreilles	268,00	3,50
	CR 47 (bis) Les Etreilles	290,00	3,00
	CR 51 Les Landes	180,00	2,50
	CR 52 LaVillaie	120,00	3,30
	CR 53 Les Chapellières	80,00	3,00
	CR 54 Le Bois Tansé	180,00	3,00
	CR 55 La Mercerie	50,00	3,00
	CR 56 La Mercerie	686,00	3,00
	CR 59 Le Pré de la Ronce	55,00	3,00
	CR 61 Le Buisson	220,00	3,00
	CR 54 bis Le Bois Tansé	200,00	3,00
	CR 27 La Bruyère	230,00	3,00
	CR 38 L'Etravy	120,00	3,00
	CR 15 La Bécherelle	530,00	3,00
	CR 16 Le Clos Long	445,00	3,00
	CR 16 (bis) Le Clos Long	44,00	3,50
	CR 17 Haut Chalman	60,00	3,00
	CR CR 18 Bas Chalman	60,00	3,00
	CR 19 Coufleur	440,00	3,50
	CR 20 La Chauvelière	250,00	3,00
	CR 45 et 46 La Bruyère	1 050,00	3,00

Annexe 1
Voies d'intérêt communautaire

CR 27 La Bruyère	230,00	3,00
CR 38 L'Etravy	120,00	3,00
CR 15 La Bécherelle	530,00	3,00
CR 16 Le Clos Long	445,00	3,00
CR 16 (bis) Le Clos Long	44,00	3,50
CR 17 Haut Chalman	60,00	3,00
CR CR 18 Bas Chalman	60,00	3,00
CR 19 Couffleur	440,00	3,50
CR 20 La Chauvelière	250,00	3,00
CR 38 L'Etravy	120,00	3,00
CR 45 et 46 La Bruyère	1 050,00	3,00
TOTAL CHEMINS RURAUX	19 544,00	

TOTAL GENERAL ST CYR EN PAIL	36 853,00
-------------------------------------	------------------

Annexe 1
Voies d'intérêt communautaire

ST GERMAIN DE COULAMER	DESIGNATION	LONG. ML	LARG. ML
	N°1 La Chapelle	884,00	4,50
	N° 6 Le Pont Brun	1 950,00	3,50
	N° 7 La Pavardière	1 200,00	3,50
	N° 8 Les Landes	1 264,00	4,00
	N° 107 Hardangère	659,00	3,50
	N° 117 La Guittonnière	275,00	3,00
	N° 127 Le Chêne Percé	2 016,00	3,50
	N° 301 De St MARS à SILLE	202,00	4,00
	TOTAL VOIES COMMUNALES	8 450,00	
	Roux François	953,00	3,00
	La Vianderie + antenne le Gd Juillet	701,00	3,50
	La Basse Cour La Vallée	630,00	3,50
	Le Veau	512,00	3,00
	La Roussière	501,00	3,00
	La Suhardière	473,00	3,00
	La Martinière	385,00	3,00
	Le Bois	385,00	3,00
	Le Bray	372,00	3,00
	La Favrie + antenne	357,00	3,00
	Launay	354,00	3,00
	Les Mollands	293,00	2,50
	La Goitière	283,00	3,00
	Les Clossets	270,00	2,50
	La Créteillère	205,00	4,00
	Le Buisson	200,00	3,00
	Le Buisson	192,00	3,00
	Haut Eclair	187,00	3,00
	Coulamer	185,00	3,00
	La Chevalerie	157,00	3,00
	La Gibaudière	150,00	3,00
	La Guinhardière	109,00	3,00
	La Bidaudière	105,00	3,00
	Le Plessis	98,00	3,50
	Le Plessis	74,00	2,50
	La Baumaillère	70,00	3,00
	La Chauvinière	68,00	3,50
	Vaurimboeuf	55,00	3,00
	L' Hôtellerie	52,00	3,00
	Le Gué	50,00	2,50
	TOTAL CHEMINS RURAUX	8 426,00	
TOTAL GENERAL ST GERMAIN DE COULAMER		16 876,00	

Annexe 1
Voies d'intérêt communautaire

ST MARS DU DESERT	DESIGNATION	LONG ML	LARG ML
	N° 3 Mécanicien	2 642,00	4,00
	N° 5 Le Cimetière	289,00	3,00
	N° 6 Sillé	1 654,00	4,00
	N° 7 Les Arcis	968,00	3,50
	N° 8 la Brosse	1 066,00	3,50
	N° 114 Touchant	2 002,00	3,50
	TOTAL VOIES COMMUNALES	8 621,00	
	La Collierie	1 067,00	3,00
	L'Ecoublerie	782,00	3,00
	La Pavardière	745,00	3,00
	La Rochelle	543,00	3,00
	La Courtrie	435,00	3,00
	La Tétuyère	304,00	3,00
	La Godelière	300,00	3,00
	L'Oisonnière	259,00	3,00
	Le Tremblay	256,00	3,00
	La Métairie	252,00	3,00
	La Troussardière	218,00	3,00
	Terrain de Loisirs	203,00	3,00
	La Métairie	155,00	3,00
	La Louvelière	149,00	3,00
	Coulombée	145,00	3,00
	La Grande Vilette	121,00	3,00
	Coulonge	118,00	4,00
	La Bêche	115,00	3,00
	La Chauvière	115,00	2,50
	La Pierre	108,00	3,00
	La Monclergerie	92,00	3,00
	La Sigaudière	86,00	3,00
	La Lande	65,00	3,00
	La Monclergerie	59,00	3,00
	Le Grand Touchant	56,00	3,00
	La Bêche	50,00	2,50
	L'Ouche	49,00	3,50
	La Lande	47,00	3,00
	Le Petit Touchant	43,00	3,50
	La Lande	36,00	3,00
	Le Buisson	24,00	3,50
	L'Euchonnerie	16,00	2,50
	Colombiers (patte d'oie)	7,00	3,00
	TOTAL CHEMINS RURAUX	7 020,00	
TOTAL GENERAL ST MARS DU DESERT		15 641,00	

Annexe 1
Voies d'intérêt communautaire

ST PIERRE DES NIDS	DESIGNATION	LONG ML	LARG ML
	VC 1 La Chevallerie	7 083,00	3,30
	VC 2 Le Gué Paillard	203,00	3,30
	VC 3 Montreboeuf	1 177,00	3,20
	VC 4 La Payardière	3 196,00	3,00
	VC 5 La Buchetière	1 116,00	3,80
	VC 6 La Vivandière	770,00	3,60
	VC 7 La Lochonnière	1 616,00	3,20
	VC 8 La Bourousière	888,00	3,30
	VC 9 La Minaudière	1 730,00	3,50
	VC 10 La Goyardière	1 618,00	3,30
	VC 11 La Chatterie	1 508,00	3,30
	VC 12 La Brière	1 574,00	3,30
	VC 13 La Couaslonnière	2 957,00	3,30
	VC 14 Champrousier	2 400,00	3,30
	VC 15 Le Vieux Moulin	179,00	3,20
	VC 16 Le Plessis	1 507,00	3,30
	VC 17 La Tretonnière	2 083,00	3,00
	VC 18 La Guiberdière	5 303,00	3,50
	VC 19 Le Pré-Bougre	2 273,00	3,00
	VC 20 Le Perroux	657,00	3,00
	VC 21 La Roche	1 525,00	3,20
	VC 22 La Chapronnière	1 361,00	3,00
	VC 23 La Contrie	1 008,00	3,80
	VC 24 La Ciradière	787,00	3,50
	VC 101 La Grouge	365,00	3,00
	VC 102 Les Champs	666,00	3,00
	VC 103 Vaucillon	1 050,00	3,00
	VC 104 La Croix Mineau	1 240,00	3,00
	VC 201 La Nouillerie	380,00	3,60
	VC 202 La Carrière	208,00	3,30
	VC 203 Mouliveau	323,00	3,00
	VC 204 La Bousselière	302,00	3,00
	VC 205 Les Boulières	321,00	3,00
	VC 206 La Haute Couturière	380,00	3,00
	VC 208 La Foucaudière	348,00	3,30
	VC 209 La Noë	450,00	2,80
	VC 210 La Gueurie	544,00	3,00
	VC 211 La Chicaudière	212,00	3,20
	VC 212 Montaigu	970,00	3,30
	VC 213 Larray	646,00	3,20
	VC 214 Cerisier	1 300,00	3,20
	VC 215 Haut Malatré	119,00	3,00
	VC 216 La Dibonnière	1 423,00	3,30
	VC 217 La Barbière	154,00	3,20
	VC 218 La Blanchère	258,00	3,20
	VC 219 Zone Artisanale	180,00	10,00
	TOTAL VOIES COMMUNALES	56 358,00	
	CR Noyer	264,00	3,00
	CR Larray	200,00	3,20
	CR Haut Malatré	226,00	3,00
	CR Bas Malatré	500,00	3,00
	CR La Réaumière	200,00	3,00
	CR Le Ray	252,00	3,00
	CR La Bourousière	157,00	3,20
	CR La Ciradière	88,00	3,00
	CR La Marcotière	154,00	3,00
	CR Le Haut Fay	174,00	3,00
	CR La Graphardière	626,00	3,00
	CR Le Bas Fay	52,00	3,00

Annexe 1
Voies d'intérêt communautaire

CR La Monnerie/Sarthon	594,00	3,00
CR La Blardière	88,00	3,00
CR La Chevalerie	71,00	3,00
CR Le Rideray	135,00	3,00
CR La Noë	190,00	3,00
CR Frémisson	368,00	3,00
CR La Foulrière	96,00	3,00
CR Bochard	153,00	3,00
CR Montaigu du Bas	500,00	3,30
CR La Tempêterie	72,00	3,30
CR La Chicaudière	166,00	3,00
CR La Gueurie	20,00	3,00
CR Plein Poirier	125,00	3,00
CR Du Sarthon	150,00	3,00
CR Du Tertre	150,00	3,30
CR La Thibordière	735,00	3,00
CR La Touche	50,00	3,00
CR L'Etre Lotin	160,00	3,00
CR La Mière-Foucaudière	685,00	3,30
CR Les Huttereaux	375,00	3,00
CR Le Cerisier	159,00	3,30
CR Chantemêle	82,00	3,00
CR Ville Perdue	456,00	3,00
CR La Carrière	47,00	3,30
CR La Nouillerie	239,00	3,00
CR Monliveau	138,00	3,00
CR La Bousselière	135,00	3,00
CR La Haute Coutière	50,00	3,00
CR La Coutière	178,00	3,00
CR La Chapelle	87,00	3,00
CR Les Boulières	260,00	3,00
CR La Boulière	90,00	3,00
CR Le Rouvre	180,00	3,00
CR L'Etre Gérard	182,00	3,00
CR La Mahé	410,00	3,20
CR La Blanchère	198,00	3,00
CR La Gombaudière	86,00	3,00
CR La Rivière	114,00	3,00
CR La Coualonnaire	49,00	3,00
CR La Violière	218,00	3,00
CR La Chevalerie Ouest	105,00	3,00
CR La Grange Fouillée	198,00	3,00
CR La Vivandière	55,00	3,00
CR La Crochardière	141,00	3,00
CR Cosnilleau	168,00	3,00
CR la Guiberdière	138,00	3,00
CR Le Verger	26,00	3,00
CR La Contrie	118,00	3,00
CR La Bedelière	46,00	3,00
CR Promoteux	353,00	3,00
CR La Poupinière	154,00	2,50
CR Orgères	205,00	3,00
CR La Repentelière	262,00	3,00
CR La Loge	36,00	3,00
CR La Haie d'Annette	66,00	3,00
CR La Croix Mineau	75,00	3,00
CR Le Pré Bougre	60,00	3,00
CR La Bourgonnière	320,00	3,00
CR La Grande Roche	120,00	3,00
CR La Maitérie	88,00	3,00
CR La Payardière	176,00	3,00

Annexe 1
Voies d'intérêt communautaire

CR La Vachonnière	160,00	3,00
CR Haugre	20,00	2,50
CR Champrousier	45,00	3,00
CR La Garde	176,00	3,00
CR La Morinière	50,00	3,00
CR Les Vallées	242,00	3,00
CR La Dibonnière	55,00	3,00
CR La Pilonnière	164,00	3,00
CR La Moussardière	28,00	3,00
CR Le Rocher	165,00	3,00
CR La Haie/Ornette	85,00	3,00
CR La Blanchinière	73,00	3,00
CR Montreboeuf	238,00	2,50
CR La Mercerie	578,00	3,00
CR Barillon Ouest 2	113,00	3,00
CR Barillon Ouest 1	121,00	3,00
CR Le Plessis	117,00	3,00
CR Le Vert Bois	225,00	3,00
CR La Noé Chéreau	140,00	3,00
CR La Lochonnière	72,00	3,00
CR La Laurencière	140,00	3,00
CR La Soudière	93,00	3,00
CR La Tréhardière	125,00	3,00
CR Haut Doucin	156,00	3,00
CR La Goyardière	258,00	3,00
TOTAL CHEMINS RURAUX	17 683,00	

TOTAL GENERAL ST PIERRE DES NIDS	74 041,00
---	------------------

Annexe 1
Voies d'intérêt communautaire

ST SAMSON	DESIGNATION	LONG ML	LARG ML
	VC 3 Clair Doiteau	2 952,00	3,30
	VC 5 Du Plaine	2 050,00	3,30
	VC 6 Cocagne	1 412,00	3,20
	VC 7 L'Houillerie	4 858,00	3,20
	VC 101 La Frette	1 822,00	3,50
	VC 102 La Croisie	902,00	3,30
	VC 103 La Halibourde	874,00	3,00
	VC 201 La Corbinière	2 277,00	3,30
	VC L'Andangé	1 358,00	3,30
	VC La Chauvière	190,00	3,00
	VC Le Moëllot	1 083,00	3,00
	VC Beau Soleil	94,00	2,50
	VC LePetit Mesnil	295,00	3,00
	VC 104 Les Grand Veaux	1 131,00	3,20
	VC Grand Mesnil	222,00	3,00
	VC (La Chevallerie)	950,00	3,00
	VC (Le Pâtis)	170,00	
	TOTAL VOIES COMMUNALES	22 640,00	
	CR L'Aunay	220,00	3,00
	CR La Veltière	120,00	3,20
	CR Halibourde 1	55,00	3,00
	CR Halibourde 2	35,00	3,00
	CR La Rivière	147,00	3,00
	CR La Tardivière 1	177,00	3,00
	CR La Frette 1	86,00	3,00
	CR La Frette 2	243,00	2,50
	CR La Cendinière	178,00	3,00
	CR La Sauvagère	346,00	3,00
	CR La Corbinière 1	60,00	3,00
	CR La Corbinière 2	38,00	3,00
	CR Le Pt Mesnil	295,00	3,00
	CR La Corbinière 4	65,00	3,00
	CR Le Rocher 1	167,00	2,50
	CR Le Rocher 2	85,00	2,50
	CR L'Andangé	145,00	3,30
	CR Nèomillet	105,00	3,00
	CR Nèomillet	254,00	3,50
	CR Les Jannières	315,00	3,20
	CR Le Gué David	70,00	2,50
	CR Le Moëllot	192,00	3,00
	CR La Guiberdière	40,00	3,00
	CR Le Plaine	263,00	2,50
	CR Le Plaine	70,00	2,50
	CR Les Brousses	1 113,00	2,50
	CR Exploitation	150,00	2,50
	CR La Chauvière	865,00	3,00
	CR Grand Mesnil	222,00	3,30
	CR La Rivière	33,00	3,00
	CR La Tardivière 2	170,00	2,50
	CR La Corbinière 3	102,00	2,50
	CR Le Rocher 3	60,00	2,50
	CR Malitourne	200,00	3,00
	CR L'Andangé	660,00	3,00
	CR Exploitation	95,00	2,50
	CR Les Rottières	58,00	3,00
	CR Godonnière	50,00	3,00

Annexe 1
Voies d'intérêt communautaire

CR Exploitation	145,00	3,00
CR Le Petit Mesnil	77,00	2,50
CR Le Gué David	58,00	2,50
CR Les Grand Veaux	150,00	2,50
CR La Guiberdière	107,00	3,00
CR Exploitation	122,00	2,50
TOTAL CHEMINS RURAUX	8 208,00	

TOTAL GENERAL ST SAMSON	30 848,00
--------------------------------	------------------

VILLAINES LA JUHEL	DESIGNATION	LONG ML	LARG ML
	N° 1 Les Pontceaux	501,00	3,50
	N° 2 La Boorie	1 976,00	4,20
	N° 2 Crennes	1 496,00	3,50
	N° 3 la Gravelle	541,00	3,50
	N° 13 La Croix Coupelle	406,00	3,50
	N° 14 La Barattière	4 139,00	3,50
	N° 15 La Vaudorière	2 412,00	3,50
	N° 16 La Breneudière	1 003,00	3,50
	N° 18 La Milcendière	727,00	3,50
	N° 201 La Baronnière	1 475,00	3,50
	TOTAL VOIES COMMUNALES	14 676,00	
	La Roche	1 338,00	3,00
	Le Grand Vauboir	1 336,00	3,50
	La Houlberdière	1 015,00	3,50
	La Maugerie	621,00	3,00
	La Basse Couperie	491,00	3,00
	La Richardière	455,00	3,00
	La Bougelière	435,00	3,00
	La Pinelière	434,00	3,00
	La Crochardière	430,00	3,00
	La Graissière	406,00	3,00
	La Fosse	385,00	3,00
	Le Petit Vauboir	380,00	3,00
	Le Moulin du Coudray	361,00	3,50
	La Pommelière	357,00	3,20
	La Vaucelle	353,00	3,20
	Le Petit Coudray	333,00	3,00
	La Pitardière	329,00	3,00
	La Haute Breneudière	325,00	3,50
	Bardennes	300,00	3,50
	Orsay	288,00	3,00
	La Lampière	285,00	3,20
	La Jussaumière	270,00	3,00
	La Grande Suraie	269,00	3,00
	Le Chatellerault	250,00	3,00
	La Teulière	223,00	3,00
	La Tourterie	218,00	3,00
	La Martinière	218,00	3,50
	Le Coudray	214,00	3,00
	Courteuve	210,00	3,00

Annexe 1
Voies d'intérêt communautaire

Les Cosnardière	200,00	3,00
La Piétonnière	195,00	3,00
La Petite Suraie	182,00	3,00
La Métairie	175,00	3,00
La Racinière	175,00	3,50
La Verrière	168,00	2,50
La Renardière	155,00	3,20
La Chapelle	152,00	3,20
La Mitrie	150,00	2,50
Le Grand Livet	230,00	3,00
Station d' épuration	132,00	3,50
L'Elée	126,00	3,00
Launay	123,00	2,50
La Mitrie	116,00	3,00
Le Cousin	112,00	3,00
La Baronnière	90,00	3,20
La Foucaudière	85,00	3,00
Couillon	85,00	3,00
La Salmondière	77,00	3,00
Le Petit Housseau	67,00	3,00
Le Grand Housseau	64,00	3,00
La Perdrière	50,00	3,00
La Vaudorière	110,00	3,50
La Fosse (route de Bais)	504,00	3,00
Bonne-Fontaine	35,00	4,00
TOTAL CHEMINS RURAUX	16 087,00	

TOTAL GENERAL VILLAINES LA JUHEL	30 763,00
---	------------------

Annexe 1
Voies d'intérêt communautaire

VILLEPAIL	DESIGNATION	LONG ML	LARG ML
	N° 3 Les Egoutelles	1 018,00	3,00
	N° 4 L'Entrée	1 687,00	3,00
	N° 5 La Touche	3 259,00	3,00
	N° 101 Cohélie	450,00	3,00
	N° 105 La Regrette	2 676,00	3,00
	N° 120 La Planchette	1 135,00	3,00
	N° 120 Le Mesnil	1 153,00	3,00
	TOTAL VOIES COMMUNALES	11 378,00	
	Les Landes	728,00	3,00
	La Chauvellière	660,00	3,00
	La Vaniquette	462,00	3,00
	Belleville	452,00	3,50
	La Plançonnière	380,00	3,00
	Moto-Cross	380,00	3,00
	Le Boulay	272,00	3,00
	La Bouvrie	251,00	3,00
	La Baudière	230,00	3,50
	Le Noyer	220,00	3,00
	Le Bas de Cohélie	168,00	3,00
	Les Loges	140,00	3,50
	Cohélie	135,00	3,50
	Les Bruyères	135,00	3,50
	La Monnerie	134,00	2,50
	Le Grand Augre	125,00	2,50
	L'Androuaire	116,00	3,00
	La Motterie	106,00	3,00
	Cohélie	93,00	3,50
	Froc	70,00	2,50
	Charolais	49,00	3,00
	La Touche	40,00	3,00
	Le Petit Augre	30,00	4,00
	TOTAL CHEMINS RURAUX	5 376,00	

TOTAL GENERAL VILLEPAIL	16 754,00
--------------------------------	------------------

TOTAL GENERAL VOIES COMMUNALES	430 031,00
TOTAL GENERAL CHEMINS RURAUX	329 296,00



CONSEIL DE COMMUNAUTE
Séance du 5 février 2026
Délibération 2026CCMA011

Date de convocation : 30 janvier 2026

VU le Code Général des Collectivités Territoriales,

L'an deux mille vingt six, le 5 février à 19 heures , en application des Articles L.5211-11 et L.5211-11-1 du code général des collectivités territoriales (CGCT), sous la présidence de Madame Diane ROULAND, Présidente s'est réuni le Conseil communautaire de la Communauté de Communes du Mont des Avaloirs au siège de la Communauté de Communes à Pré en Pail Saint Samson

Étaient présents les conseillers communautaires suivants :

COMMUNE	TITULAIRES/SUPPLEANTS	Présents X / Pouvoir P	
AVERTON	PICHONNIER Jean-Paul	X	
BOULAY LES IFS	LEGAY Yves	X	
CHAMPFREMONT	PIQUET Patrick	X	
CHEVAIGNE DU MAINE	ROULLAND Claude	X	
COUPTRAIN	FRANCOIS Pascal	P	Pouvoir donné à Claude ROULLAND
COURCITE	DAUVERCHAIN Yves	P	Pouvoir donné à Philippe POIDVIN
	POIDVIN Philippe	X	
CRENNES SUR FRAUBEE	de POIX Loïc	X	
GESVRES	DUVALLET Denis		
JAVRON LES CHAPELLES	LEDAUPHIN Didier	X	
	RATTIER Daniel	X	
	RAMON Stéphanie		
LA PALLU	LEBLANC Sylvain		
LE HAM	ROULAND Diane	X	
LIGNIERES ORGERES	LELIEVRE Raymond	X	
	GRAND Daniel	X	
LOUPFOUGERES	BOURGAULT Dominique	X	
MADRE	REBOUX Joël	X	Arrivé après le Débat d'Orientation Budgétaire
NEUILLY LE VENDIN	CHAUVEAU Dany	X	
PRE EN PAIL SAINT SAMSON	GESLAIN Denis	X	
	MILLET Marie-Renée	X	
	DUPLAINE Loïc	X	
	LÉPINAY Michelle	X	
	LAMARCHE Isabelle	X	
	BEAUMONT Sébastien		
RAVIGNY	MAIGNAN Guy	X	
ST AIGNAN DE COUPTRAIN	BLANCHARD Geneviève	X	
ST AUBIN DU DESERT	RAGOT Samuel	X	

COMMUNE	TITULAIRES/SUPPLEANTS	Présents X / Pouvoir P	
ST CALAIS DU DESERT	GUILMEAU Henri	P	Pouvoir donné à Jean Luc LECOURT
ST CYR EN PAIL	LECOURT Jean-Luc	X	
ST GERMAIN DE COULAMER	DILIS Alain	X	
ST MARS DU DESERT	VETU Eva	X	
SAINT PIERRE DES NIDS	SAVAJOLS Dominique	X	
	IDRI-HUET Fatiha	X	
	BIGNAULT Michel	X	
	CHANTEPIE Charline	P	Pouvoir donné à Fatiha IDRI HUET
	DENIS-RONDEAU Mickaël	P	Pouvoir donné à Dominique SAVAJOLS
VILLAINES LA JUHEL	LENOIR Daniel		
	CAILLAUD Pascal	X	
	CHAILLOU Laëtitia		
	BREHIN Éric	X	
	BESSE Marie-Françoise	X	
	LESAULNIER Régine	X	
	BERG Alain	X	
	LEFEVRE Pascaline		
VILLEPAIL	BLOTTIERE Alain	X	

Excusés :

Charline CHANTEPIE
Bernard BLANCHARD
Yves DAUVERCHAIN
Pascal FRANCOIS
Stéphanie RAMON
Henri GUILMEAU
Joël BEUNARD suppléant
Mickaël DENIS RONDEAU Gaspard SAVER
Daniel CHESNEAU
Mickaël DENIS RONDEAU
Gaspard SAVER
Sébastien BEAUMONT
Sylvain LEBLANC

Pouvoirs :

Charline CHANTEPIE donne pouvoir à Fatiha IDRI HUET
Yves DAUVERCHAIN donne pouvoir à Philippe POIDVIN
Pascal FRANCOIS donne pouvoir à Claude ROULLAND
Henri GUILMEAU donne pouvoir à Jean Luc LECOURT
Mickaël DENIS RONDEAU donne pouvoir à Dominique SAVAJOLS

Secrétaire de séance :

Isabelle LAMARCHE

Délibération 2026CCMA011 Construction, entretien et fonctionnement d'équipements culturels et sportifs : définition de l'intérêt communautaire

Membres en exercice	46	Membres présents	34	Quorum	24
Nombre de procuration	5	Membres en visio	Votants	39

VU le Code Général des Collectivités Territoriales ;

VU la délibération n°2025CCMA178 du 13 novembre 2025 approuvant la simplification de la rédaction des statuts de la CCMA ;

CONSIDERANT la nécessité de définir l'intérêt communautaire relatif aux à la compétence supplémentaire définie comme suit :

Construction, entretien et fonctionnement d'équipements culturels et sportifs d'intérêt communautaire

CONSIDERANT l'avis favorable du Bureau en date du 29 janvier 2026

Le Conseil de Communauté après en avoir délibéré, à l'unanimité

DECIDE

Article 1


DE DECLARER d'intérêt communautaire les équipements existants :

- les bibliothèques :
 - Bibliothèque de Pré en Pail Saint Samson - 1 rue des Troènes (*convention de mise à disposition avec la commune*)
 - Bibliothèque de Saint Pierre des Nids - 1 Place des Halles (*convention de mise à disposition avec la commune*)
 - Médiathèque de Javron les Chapelles - Place Georges Morin (*convention de mise à disposition avec la commune*)
 - Médiathèque de Villaines la Juhel - Rue des Rosiers (*propriété CCMA*)
- la piscine Aqualud André Morin - 18 rue Pasteur, Villaines la Juhel ;
- la piscine de plein air - route de Saint Calais, Pré en Pail Saint Samson (*existante mais pas en fonctionnement*) ;
- le complexe sportif et son club house - rue des Troènes, Pré en Pail Saint Samson ;
- la salle omnisports rue des Troènes Villaines la Juhel.



La secrétaire de séance

Isabelle LAMARCHE



La Présidente

Diane ROULAND



CONSEIL DE COMMUNAUTE
Séance du 5 février 2026
Délibération 2026CCMA012

Date de convocation : 30 janvier 2026

VU le Code Général des Collectivités Territoriales,

L'an deux mille vingt six, le 5 février à 19 heures , en application des Articles L.5211-11 et L.5211-11-1 du code général des collectivités territoriales (CGCT), sous la présidence de Madame Diane ROULAND, Présidente s'est réuni le Conseil communautaire de la Communauté de Communes du Mont des Avaloirs au siège de la Communauté de Communes à Pré en Pail Saint Samson

Étaient présents les conseillers communautaires suivants :

COMMUNE	TITULAIRES/SUPPLEANTS	Présents X / Pouvoir P	
AVERTON	PICHONNIER Jean-Paul	X	
BOULAY LES IFS	LEGAY Yves	X	
CHAMPFREMONT	PIQUET Patrick	X	
CHEVAIGNE DU MAINE	ROULLAND Claude	X	
COUPTRAIN	FRANCOIS Pascal	P	Pouvoir donné à Claude ROULLAND
COURCITE	DAUVERCHAIN Yves	P	Pouvoir donné à Philippe POIDVIN
	POIDVIN Philippe	X	
CRENNES SUR FRAUBEE	de POIX Loïc	X	
GESVRES	DUVALLET Denis		
JAVRON LES CHAPELLES	LEDAUPHIN Didier	X	
	RATTIER Daniel	X	
	RAMON Stéphanie		
LA PALLU	LEBLANC Sylvain		
LE HAM	ROULLAND Diane	X	
LIGNIERES ORGERES	LELIEVRE Raymond	X	
	GRAND Daniel	X	
LOUPFOUGERES	BOURGAULT Dominique	X	
MADRE	REBOUX Joël	X	Arrivé après le Débat d'Orientation Budgétaire
NEUILLY LE VENDIN	CHAUVEAU Dany	X	
PRE EN PAIL SAINT SAMSON	GESLAIN Denis	X	
	MILLET Marie-Renée	X	
	DUPLAINE Loïc	X	
	LÉPINAY Michelle	X	
	LAMARCHE Isabelle	X	
	BEAUMONT Sébastien		
RAVIGNY	MAIGNAN Guy	X	
ST AIGNAN DE COUPTRAIN	BLANCHARD Geneviève	X	
ST AUBIN DU DESERT	RAGOT Samuel	X	

COMMUNE	TITULAIRES/SUPPLEANTS	Présents X / Pouvoir P	
ST CALAIS DU DESERT	GUILMEAU Henri	P	Pouvoir donné à Jean Luc LECOURT
ST CYR EN PAIL	LECOURT Jean-Luc	X	
ST GERMAIN DE COULAMER	DILIS Alain	X	
ST MARS DU DESERT	VETU Eva	X	
SAINT PIERRE DES NIDS	SAVAJOLS Dominique	X	
	IDRI-HUET Fatiha	X	
	BIGNAULT Michel	X	
	CHANTEPIE Charline	P	Pouvoir donné à Fatiha IDRI HUET
	DENIS-RONDEAU Mickaël	P	Pouvoir donné à Dominique SAVAJOLS
VILLAINES LA JUHEL	LENOIR Daniel		
	CAILLAUD Pascal	X	
	CHAILLOU Laëtitia		
	BREHIN Éric	X	
	BESSE Marie-Françoise	X	
	LESAULNIER Régine	X	
	BERG Alain	X	
	LEFEVRE Pascaline		
VILLEPAIL	BLOTTIERE Alain	X	

Excusés :

Charline CHANTEPIE
 Bernard BLANCHARD
 Yves DAUVERCHAIN
 Pascal FRANCOIS
 Stéphanie RAMON
 Henri GUILMEAU
 Joël BEUNARD suppléant
 Mickaël DENIS RONDEAU Gaspard SAVER
 Daniel CHESNEAU
 Mickaël DENIS RONDEAU
 Gaspard SAVER
 Sébastien BEAUMONT
 Sylvain LEBLANC

Pouvoirs :

Charline CHANTEPIE donne pouvoir à Fatiha IDRI HUET
 Yves DAUVERCHAIN donne pouvoir à Philippe POIDVIN
 Pascal FRANCOIS donne pouvoir à Claude ROULLAND
 Henri GUILMEAU donne pouvoir à Jean Luc LECOURT
 Mickaël DENIS RONDEAU donne pouvoir à Dominique SAVAJOLS

Secrétaire de séance :

Isabelle LAMARCHE

Délibération 2026CCMA012 Action sociale : définition de l'intérêt communautaire

Membres en exercice	46	Membres présents	34	Quorum	24
Nombre de procuration	5	Membres en visio	Votants	39

VU le Code Général des Collectivités Territoriales ;

VU la délibération n°2025CCMA178 du 13 novembre 2025 approuvant la simplification de la rédaction des statuts de la CCMA ;

CONSIDERANT la nécessité de définir l'intérêt communautaire relatif aux à la compétence supplémentaire définie comme suit :

Action sociale d'intérêt communautaire

CONSIDERANT l'avis favorable du Bureau en date du 29 janvier 2026

Le Conseil de Communauté après en avoir délibéré, à l'unanimité

DECIDE

Article 1

DE DECLARER d'intérêt communautaire:

Petite enfance, enfance, jeunesse :

- coordination de la politique communautaire dans le secteur de la petite enfance, de l'enfance et de la jeunesse, coordination des procédures contractuelles petite enfance, enfance et jeunesse,
- accueil occasionnel des enfants de 0 à 4 ans,
- animation du relais de la petite enfance,
- soutien de la fonction parentale à travers notamment un service information petite enfance et des lieux accueil enfants parents.

Accueil de loisirs sans hébergement déclaré des enfants et adolescents âgés de 3 à 17 ans :

- lors des vacances scolaires,
- en dehors des vacances scolaires,

Actions destinées à favoriser l'insertion sociale et économique des 14-25 ans,

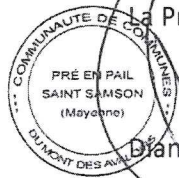
Actions en faveur des personnes : âgées, en situation de handicap ou en grande difficulté :

- portage de repas à domicile en liaison froide,
- soutien financier de « structures » ou « associations » œuvrant dans ce champ de compétence voté par le Conseil de Communauté.



La secrétaire de séance

Isabelle LAMARCHE



La Présidente

Diane ROULAND

